

Республика Башкортостан
Краснокамский район
СП Новокабановский сельсовет

КК № 02:33:140501

02:33:000000:97

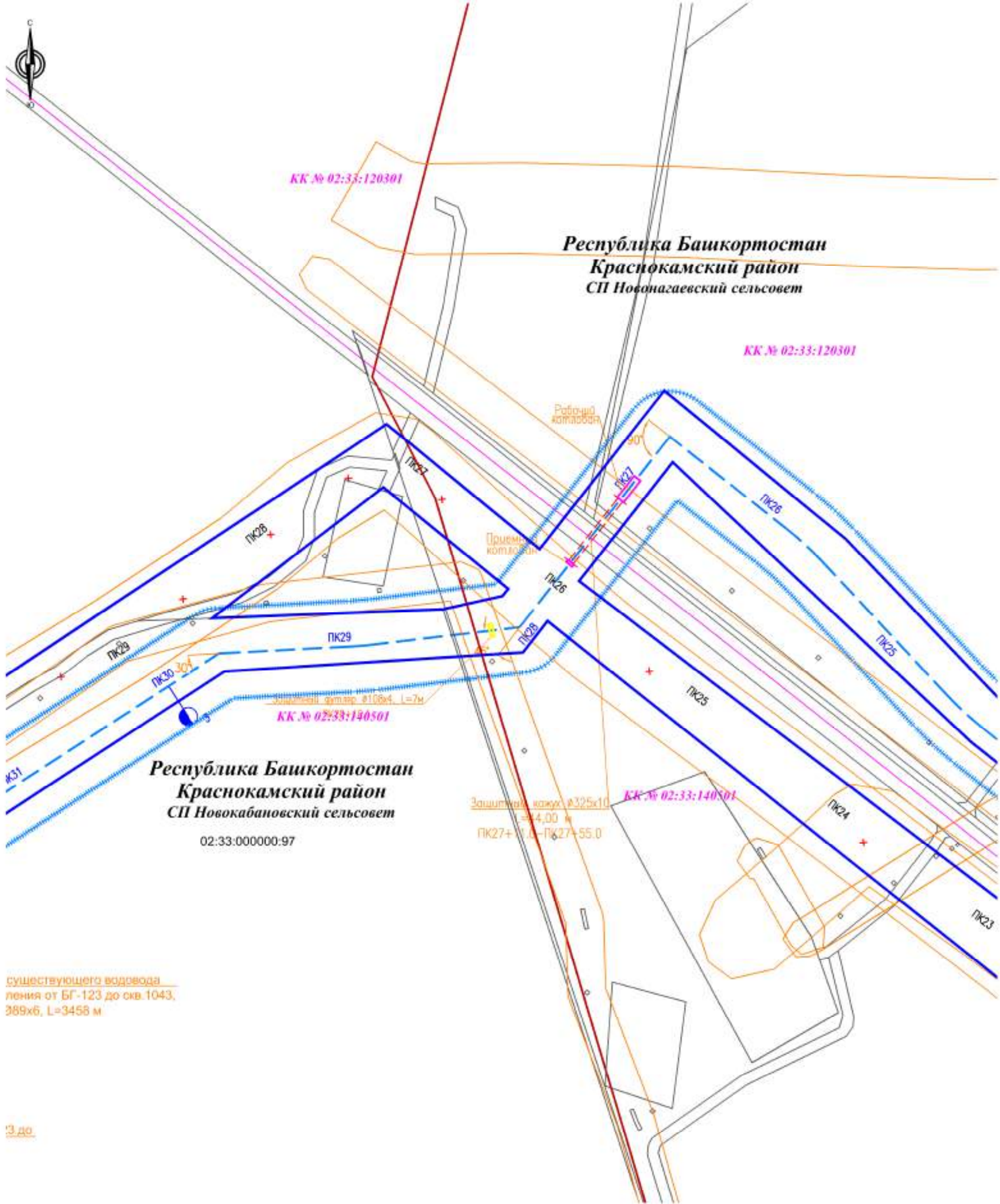
Демонтаж существующей
высокого давления от БГ-1
Ø89х6, L=345м

Водовод высокого давления от БГ-123 до
скв. 1043, Ø89х8, L=3579 м
(об. 112.874.000)

Конец трассы
ПК35+63.54

02
0

						195078-П-112.000.000-ППС-01-4-003			
						«Техническое перевооружение промысловых трубопроводов Арланского нефтяного месторождения (2021 г) часть 4»			
Изм.	Кол.уч.	Лист	№ док.	Подп.	Дата	Проект планировки территории	Стадия	Лист	Листов
Разработал	Фандеева Ю.В.				02.2021		П	3	48
Проверил	Толмачев А.В.				02.2021				
н. контр.						Деся границ территорий объектов культурного наследия Деся границ зон с особыми условиями использования территорий особо охраняемой природной территории лесничеств Деся границ территорий подберезняк риску возникновения чрезвычайных ситуаций природного и техногенного характера Москва, г. 2020			
Нач. отд.									



существующего водовода
ления от БГ-123 до скв. 1043,
389х6, L=3458 м

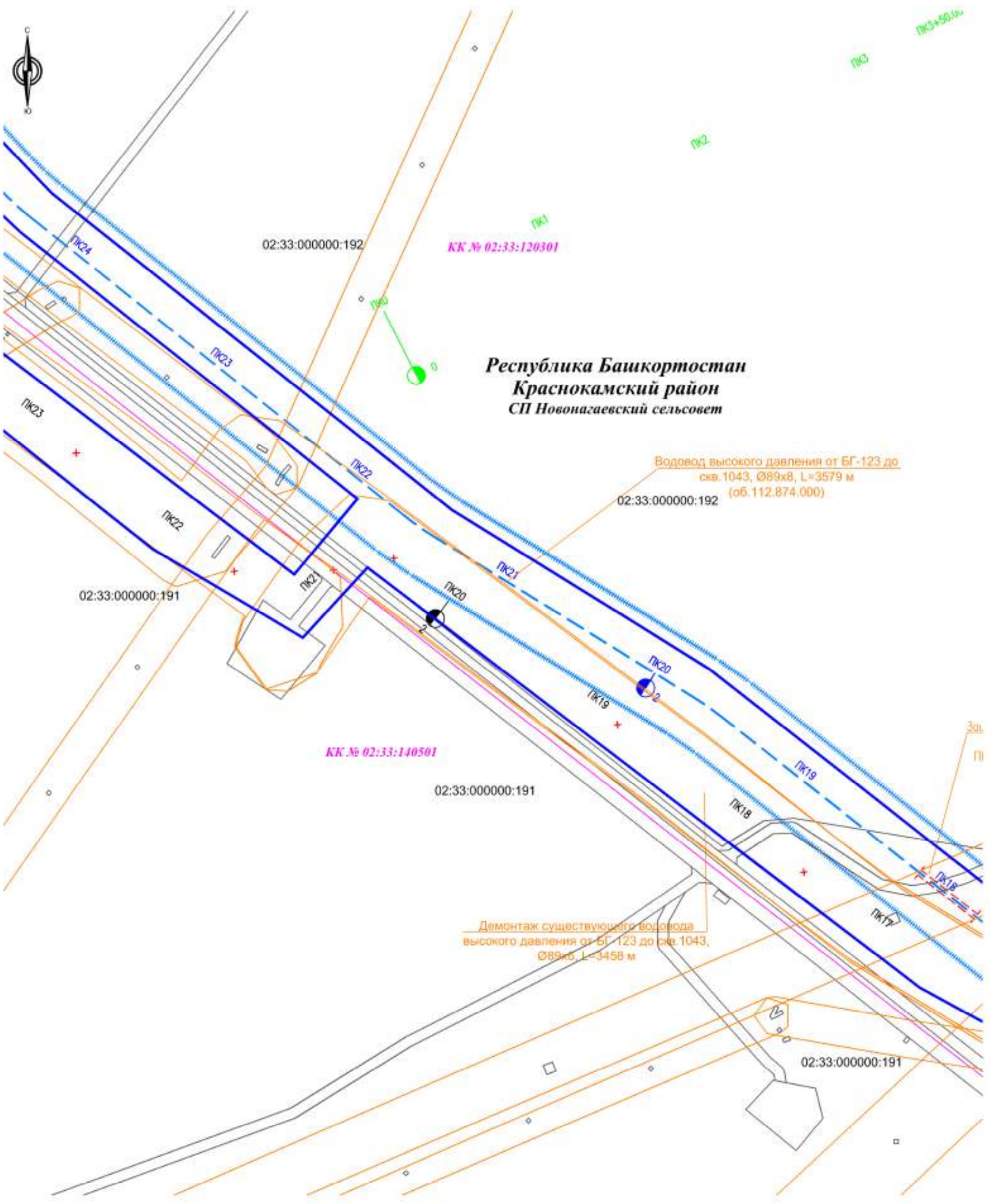
3 до

						195078-П-112.000.000-ППС-01-4-003			
						«Техническое перевооружение промысловых трубопроводов Арланского нефтяного месторождения (2021 г) часть 4»			
Изм.	Кол.уч.	Лист	№ док.	Подп.	Дата	Проект планировки территории	Стадия	Лист	Листов
Разработал	Фандеева Ю.В.				02.2021		П	4	48
Проверил	Толмачев А.В.				02.2021				
н. контр.						ООО «КПГ»			
Нач. отд.									
						Сами границы территории объектов капитального строительства. Сами границы зон с особыми условиями использования территорий. Сами параметры природной территории, изначальных. Сами границы территории, подлежащие риску возникновения чрезвычайной ситуации природного и техногенного характера. Москва 1-2020			

Республика Башкортостан
Краснокамский район
СП Новоагаевский сельсовет

Водовод высокого давления от БГ-123 до скв. 1043, Ø89x8, L=3579 м (об. 112.874.000)

Демонтаж существующего водовода высокого давления от БГ-123 до скв. 1043, Ø89x8, L=3458 м



						195078-П-112.000.000-ППС-01-4-003			
						«Техническое перевооружение промысловых трубопроводов Арланского нефтяного месторождения (2021 г) часть 4»			
Изм.	Кол.уч.	Лист	№ док.	Подп.	Дата	Проект планировки территории	Стадия	Лист	Листов
Разработал	Фандеева Ю.В.				02.2021		П	5	48
Проверил	Толмачев А.В.				02.2021				
н. контр.						000 «КПГ»			
Нач. отд.						Дата грани территории объектов культурного наследия. Дата грани зон с особыми условиями использования территории, особо охраняемой природной территории, лесничеств. Дата грани территории подберезняк, расположенной в границах территории природного и техногенного характера. Москва, 1-2020.			



Защитный кожух $\varnothing 325 \times 10$
L=40,00 м
ПК17+75.0-ПК18+15.0

02:33:000000:192

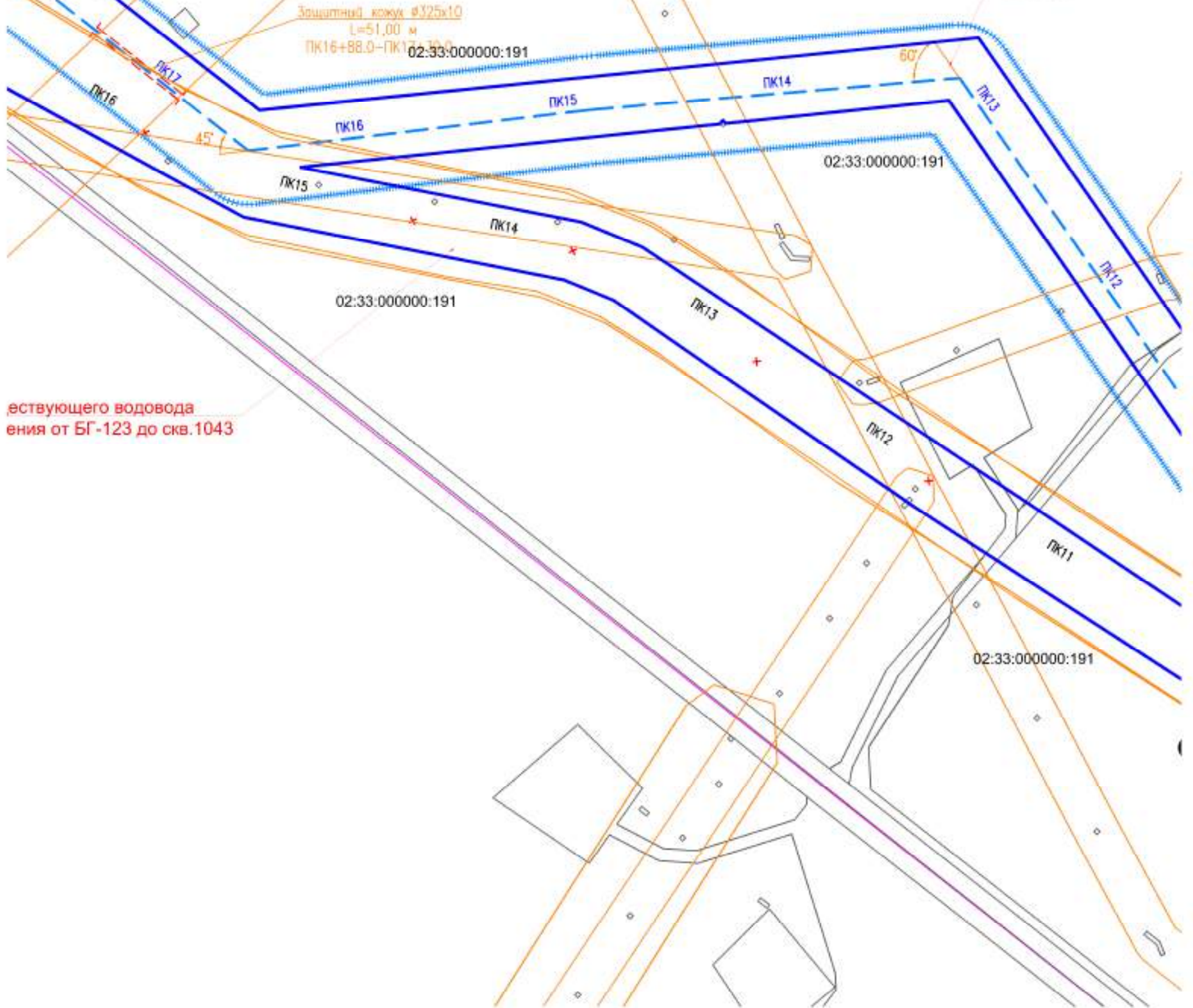
Республика Башкортостан
Краснокамский район
СП Новоиздеветский сельсовет

КК № 02:33:120301

Водовод высокого да
с кв. 1043

Защитный кожух $\varnothing 325 \times 10$
L=51,00 м
ПК16+88.0-ПК17+39.0

02:33:000000:191



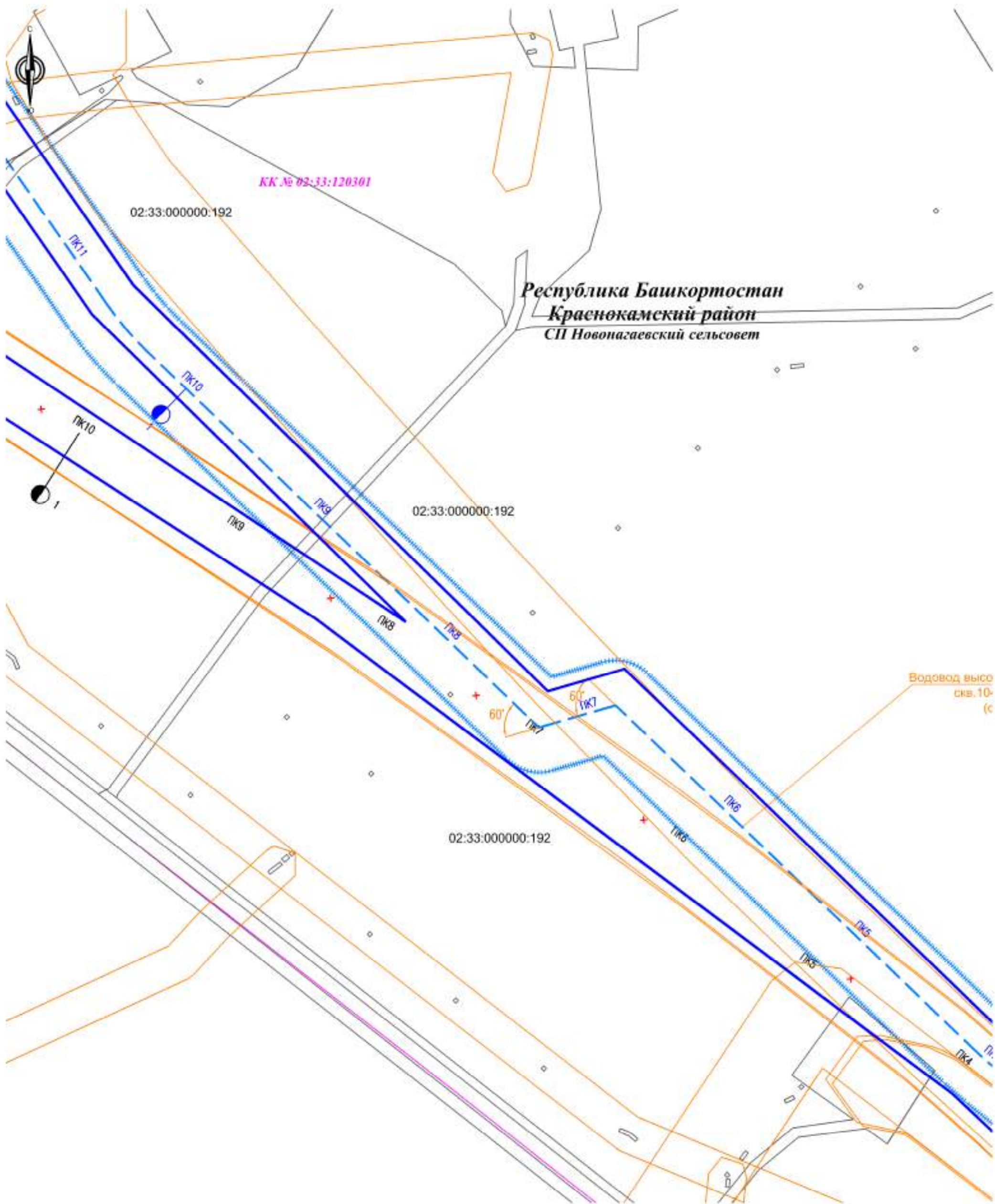
существующего водовода
продления от БГ-123 до кв. 1043

02:33:000000:191

02:33:000000:191

02:33:000000:191

						195078-П-112.000.000-ППС-01-4-003			
						«Техническое перевооружение промысловых трубопроводов Арланского нефтяного месторождения (2021 г) часть 4»			
Изм.	Кол.уч.	Лист	№ док.	Подп.	Дата	Проект планировки территории	Стадия	Лист	Листов
Разработал	Фандеева Ю.В.				02.2021		П	6	48
Проверил	Толмачев А.В.				02.2021				
н. контр.						ООО «КПБ»			
Нач. отд.						Дата грани территории объектов культурного наследия. Дата грани зон с особыми условиями использования территории. Особо охраняемая природная территория. Лесничество. Дата грани территории подберезняк. Дата грани территории с особыми условиями использования территории. Дата грани территории с особыми условиями использования территории. Москва, 1-2020.			



Республика Башкортостан
Кремнякамский район
СП Новопагаевский сельсовет

Водовод высок
с кв. 10-
(с

						195078-П-112.000.000-ППС-01-4-003			
						«Техническое перевооружение промысловых трубопроводов Арланского нефтяного месторождения (2021 г) часть 4»			
Изм.	Кол.уч.	Лист	№ док.	Подп.	Дата	Проект планировки территории	Стадия	Лист	Листов
Разработал	Фандеева Ю.В.				02.2021		П	7	48
Проверил	Толмачев А.В.				02.2021				
н. контр.						ООО «КПГ»			
Нач. отд.						Дата грани территории объектов культурного наследия. Дата грани зон с особыми условиями использования территории. Особо охраняемая природная территория. Лесничество. Дата грани территории подберезняк риску биологические чрезвычайные ситуации природного и техногенного характера. Москва, 1-2020.			

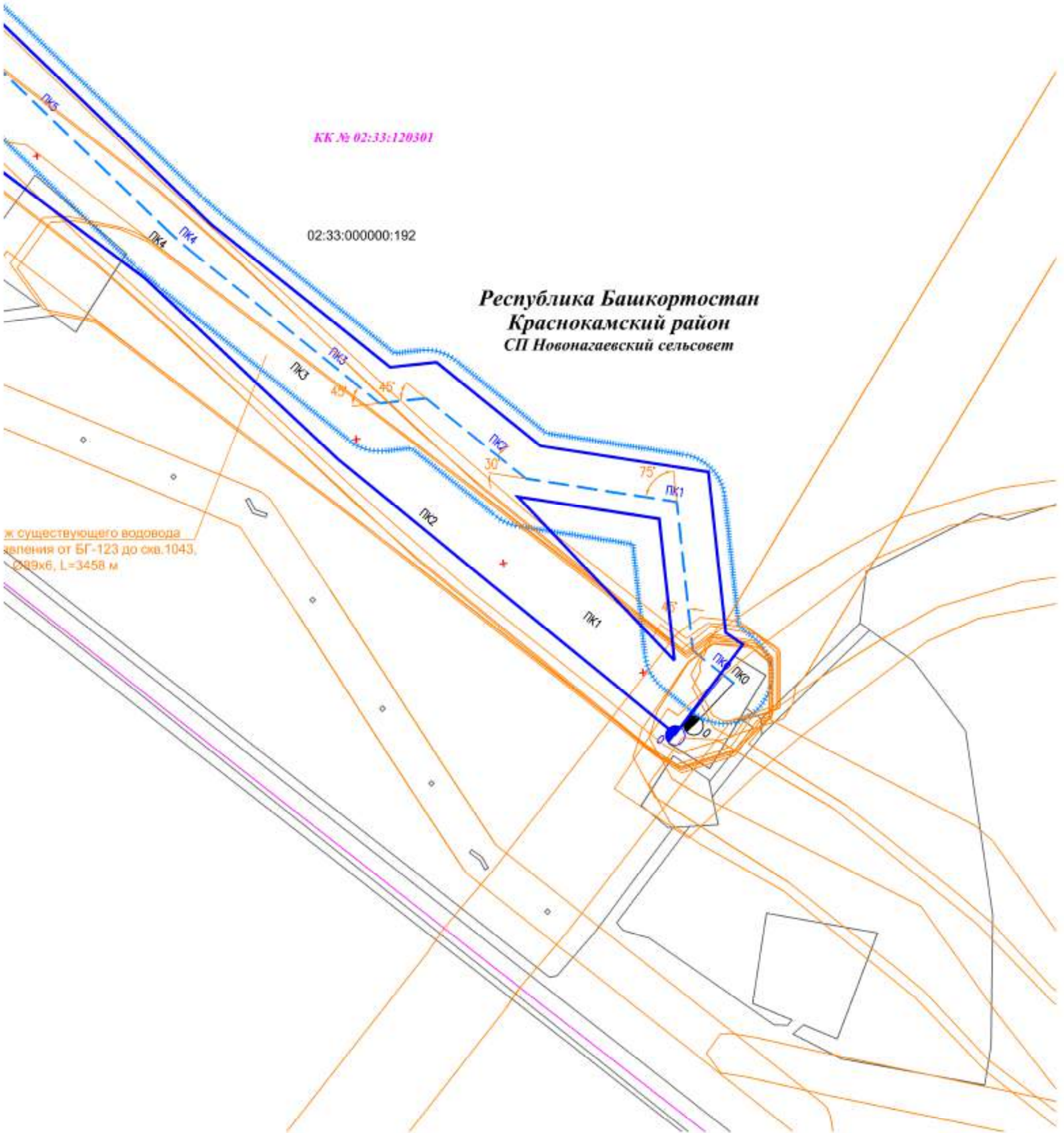


КК № 02:33:120301

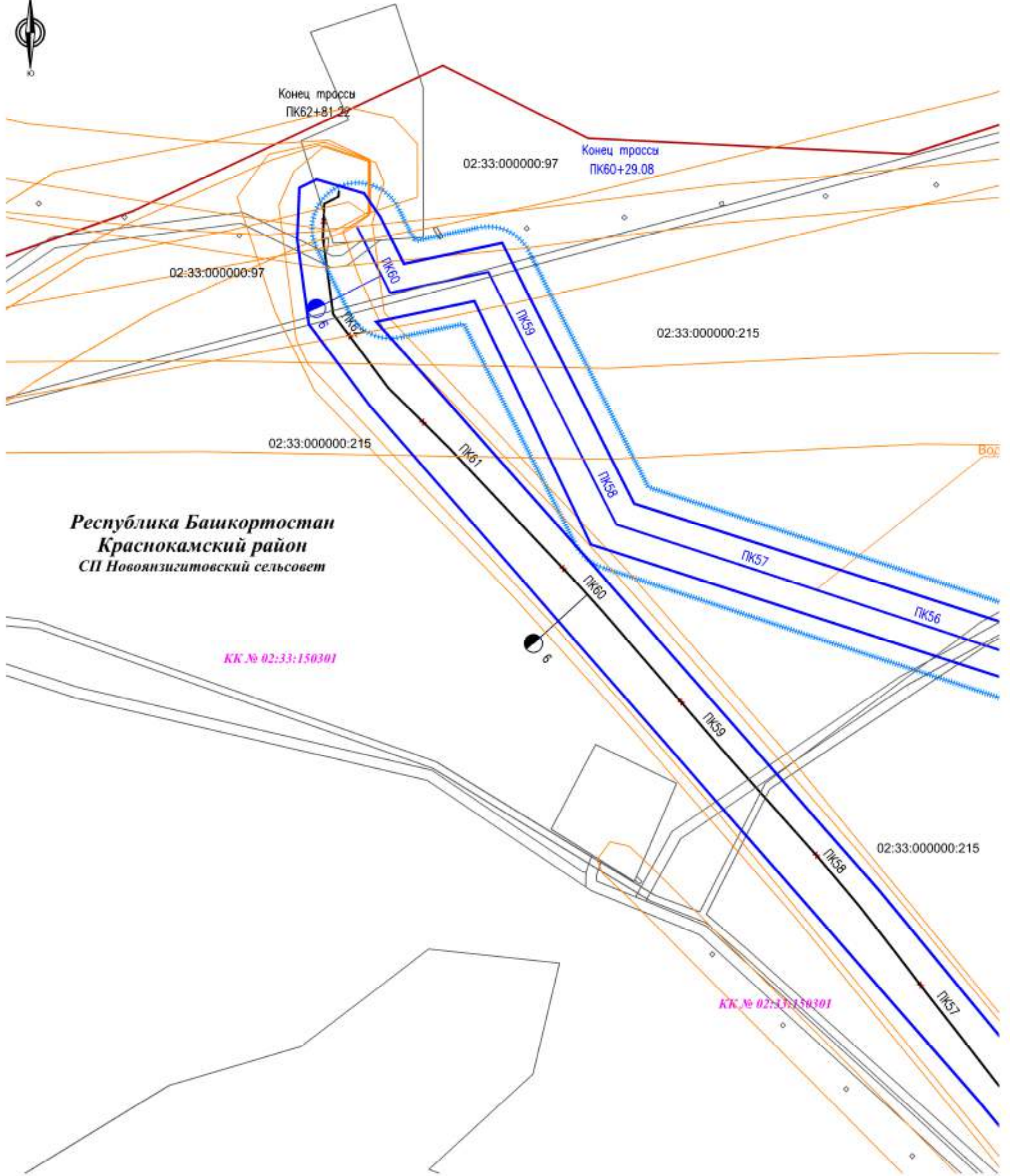
02:33:000000:192

Республика Башкортостан
Краснокамский район
СП Новоагаевский сельсовет

ж. существующего водовода
здания от БГ-123 до скв.1043,
Ø99x6, L=3458 м



						195078-П-112.000.000-ППС-01-4-003			
						«Техническое перевооружение промышленных трубопроводов Арланского нефтяного месторождения (2021 г) часть 4»			
Изм.	Кол.уч.	Лист	№ док.	Подп.	Дата	Проект планировки территории	Стадия	Лист	Листов
Разработал	Фандеева Ю.В.				02.2021		П	8	48
Проверил	Толмачев А.В.				02.2021				
н. контр.						Гене границы территорий объектов культурного наследия. Гене границы зон с особыми условиями использования территорий, особо охраняемых природных территорий, лесничеств. Гене границы территорий, подверженных риску возникновения чрезвычайных ситуаций природного и техногенного характера. Москва, 1-2000.			
Нач. отд.						ООО «КПГ»			



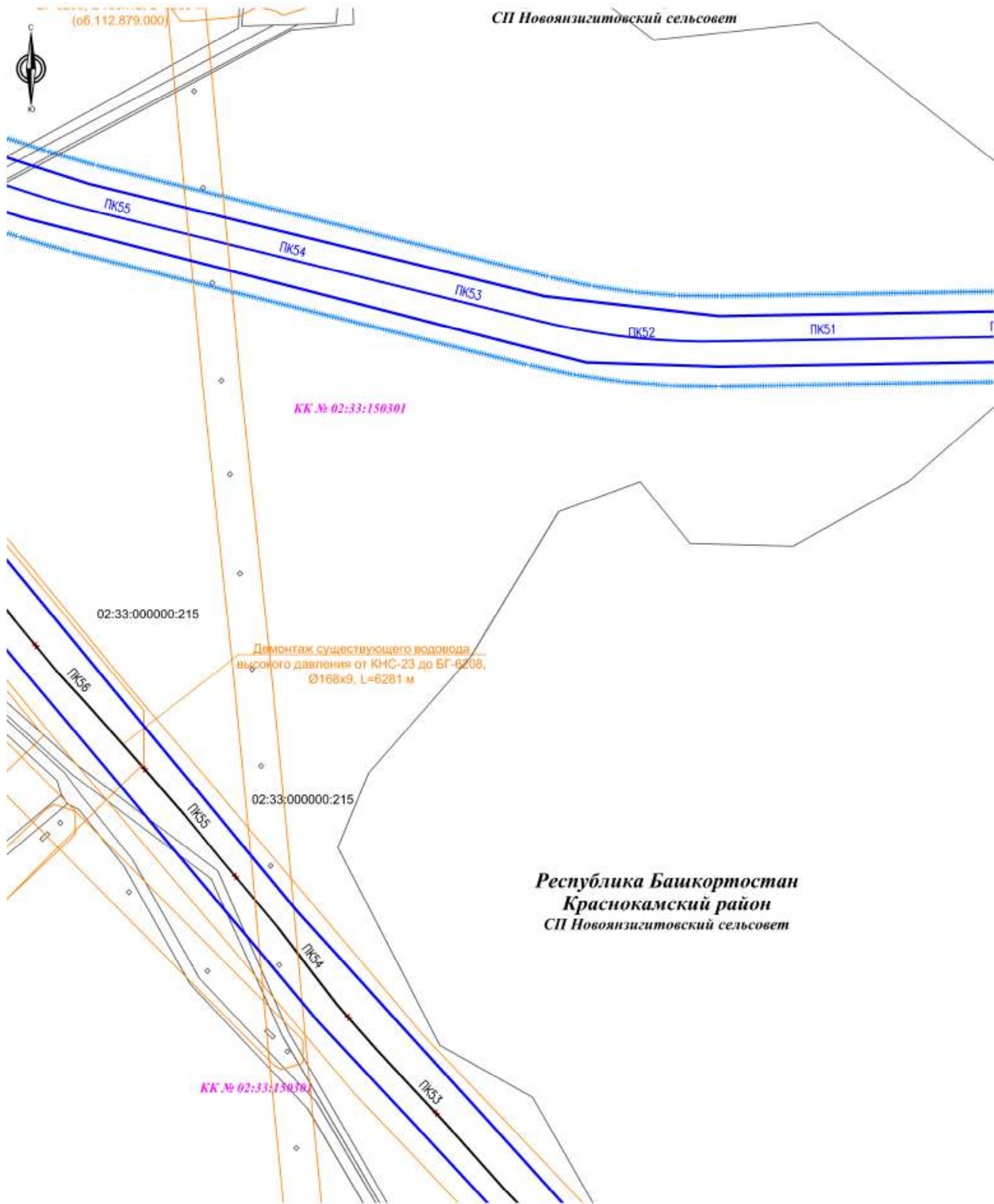
Республика Башкортостан
Краснокамский район
СП Новоязигитовский сельсовет

КК № 02:33:150301

КК № 02:33:150301

						195078-П-112.000.000-ППС-01-4-003			
						«Техническое перевооружение промышленных трубопроводов Арланского нефтяного месторождения (2021 г) часть 4»			
Изм.	Кол.уч.	Лист	№ док.	Подп.	Дата	Проект планировки территории	Стадия	Лист	Листов
							П	9	48
Разработал	Фандеева Ю.В.				02.2021	Границы территории объектов культурного наследия. Границы зон с особыми условиями использования территории, особо охраняемых природных территорий, лесничеств. Границы территории подберезняк, расположенной в границах территории природного и техногенного характера. Москва, 1-2000.	ООО «КПГ»		
Проверил	Толмачев А.В.				02.2021				
н. контр.									
Нач. отд.									

(об.112.879.000)

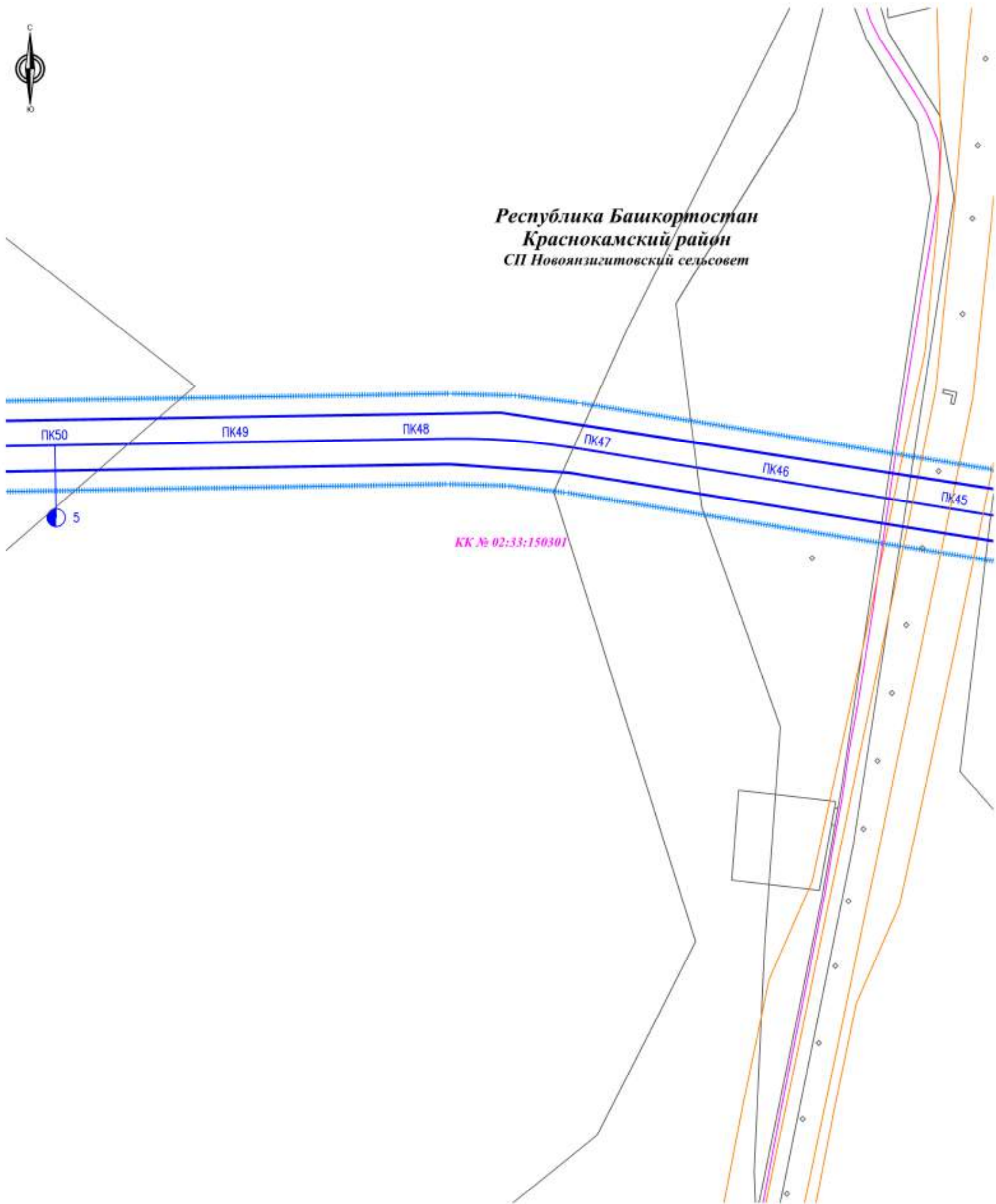


Республика Башкортостан
Краснокамский район
СП Новоязигитовский сельсовет

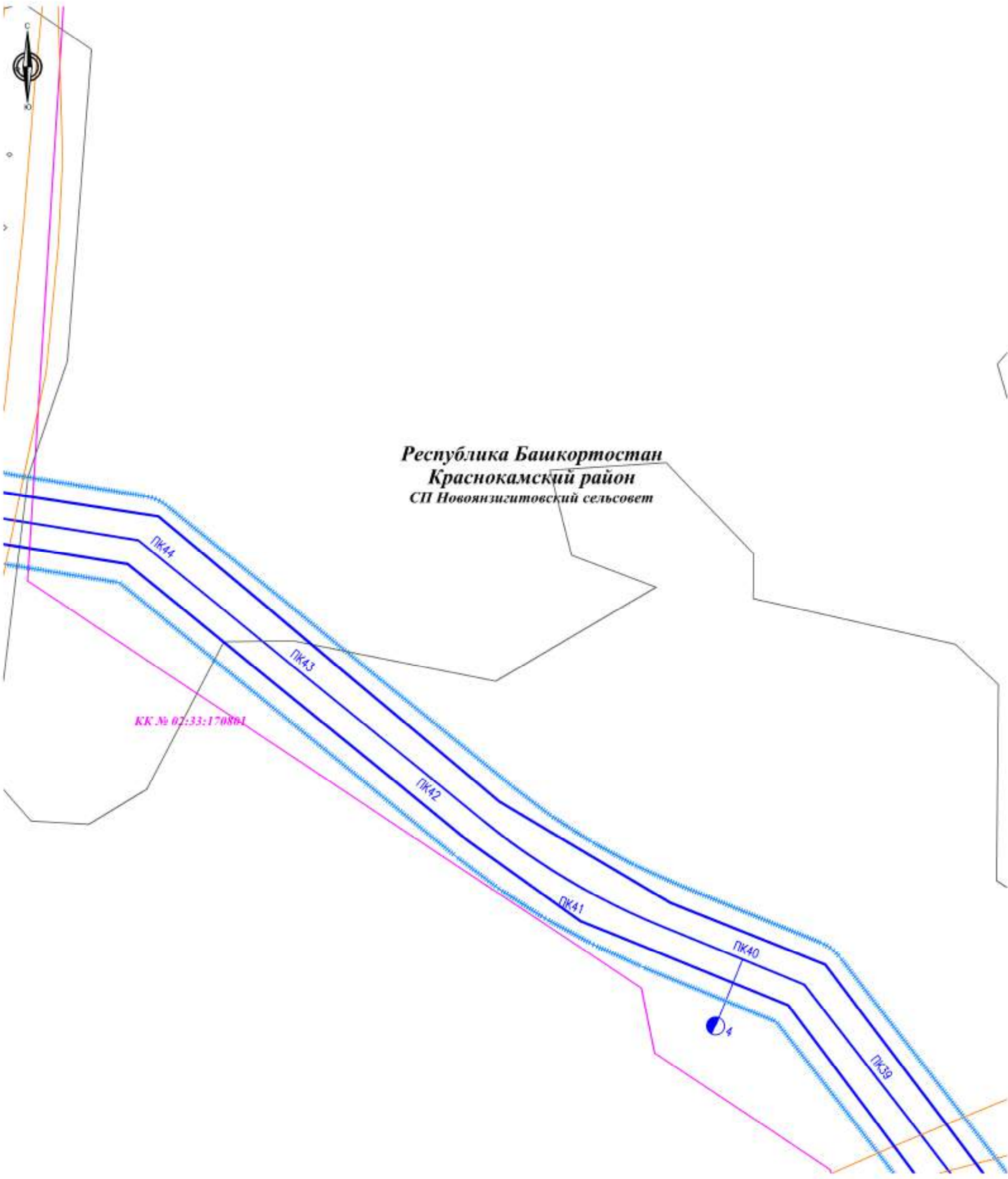
						195078-П-112.000.000-ППС-01-4-003			
						«Техническое перевооружение промысловых трубопроводов Арланского нефтяного месторождения (2021 г) часть 4»			
Изм.	Кол.уч.	Лист	№ док.	Подп.	Дата	Проект планировки территории	Стадия	Лист	Листов
Разработал	Фандеева Ю.В.				02.2021		П	10	48
Проверил	Толмачев А.В.				02.2021				
н. контр.						Одна граница территории объектов культурного наследия; Одна граница зон с особыми условиями использования территории; Особо охраняемая природная территория; лесничество; Одна граница территории повышенной риска возникновения чрезвычайных ситуаций природного и техногенного характера Масштаб 1:2000			
Нач. отд.						ООО «КПГ»			



**Республика Башкортостан
Краснокамский район
СП Новоязигитовский сельсовет**



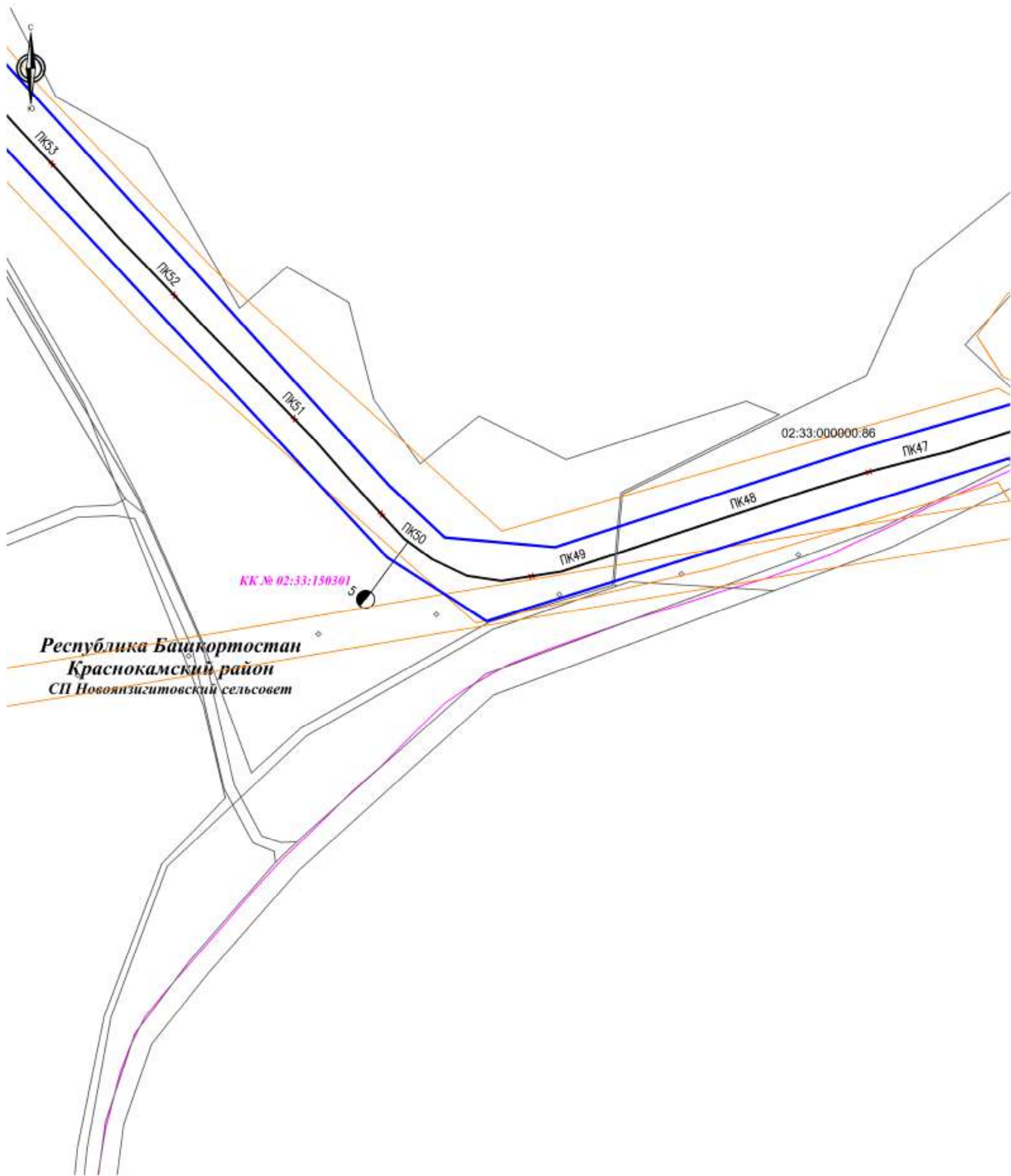
						195078-П-112.000.000-ППС-01-4-003			
						«Техническое перевооружение промысловых трубопроводов Арланского нефтяного месторождения (2021 г) часть 4»			
Изм.	Кол.уч.	Лист	№ док.	Подп.	Дата	Проект планировки территории	Стадия	Лист	Листов
							П	11	48
Разработал Фандеева Ю.В. Проверил Толмачев А.В.						Дено границ территорий объектов культурного наследия. Дено границ зон с особыми условиями использования территорий, особо охраняемых природных территорий, лесничеств. Дено границ территорий, подверженных риску возникновения чрезвычайных ситуаций природного и техногенного характера. Москва, 1-2006.	ООО «КПГ»		
н. контр.									
Нач. отд.									



**Республика Башкортостан
Краснокамский район
СП Новоязигитовский сельсовет**

КК № 02:33:170801

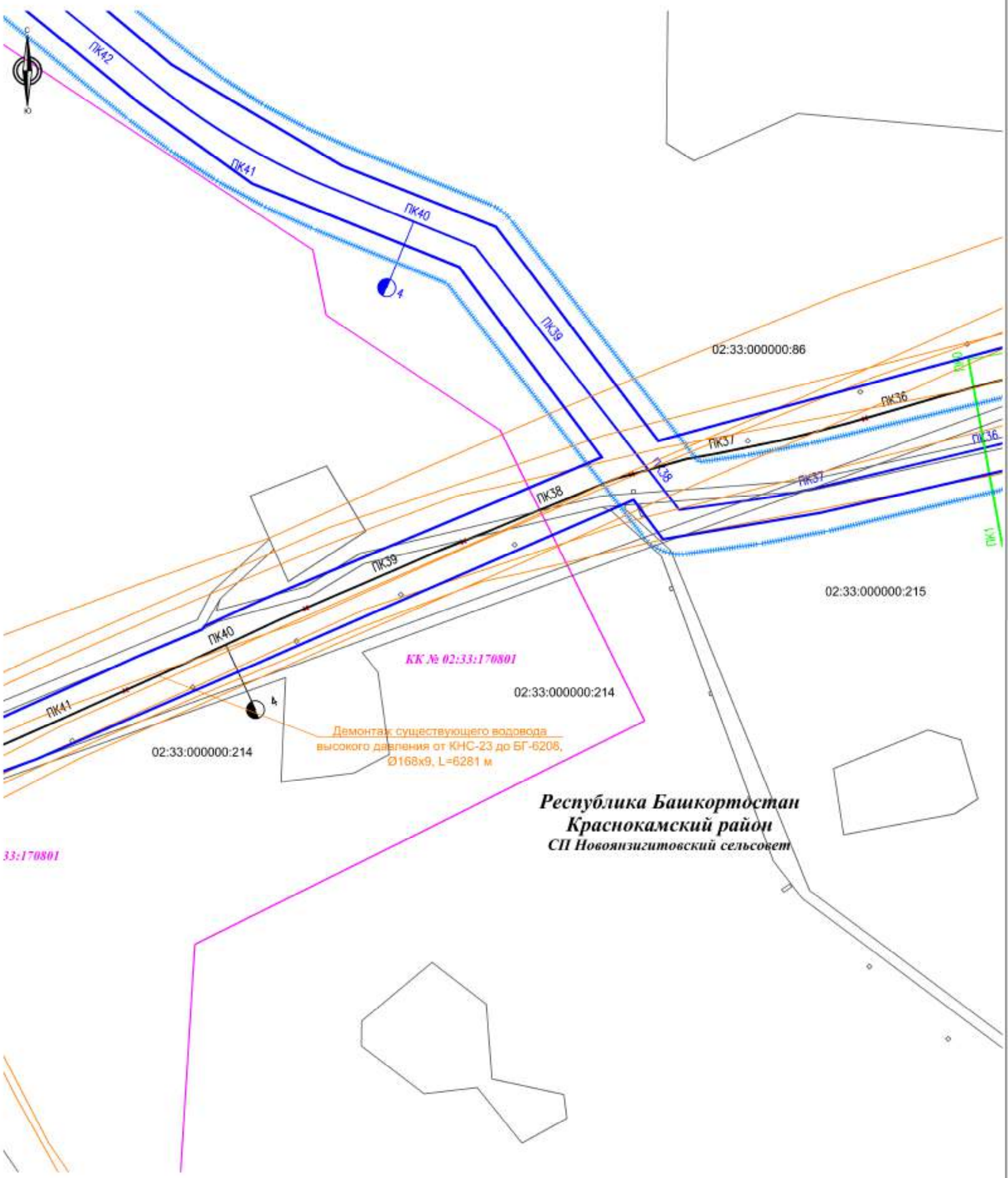
						195078-П-112.000.000-ППС-01-4-003			
						«Техническое перевооружение промысловых трубопроводов Арланского нефтяного месторождения (2021 г) часть 4»			
Изм.	Кол.уч.	Лист	№ док.	Подп.	Дата	Проект планировки территории	Стадия	Лист	Листов
Разработал	Фандеева Ю.В.				02.2021		П	12	48
Проверил	Толмачев А.В.				02.2021				
н. контр.						Дата границ территорий объектов культурного наследия. Дата границ зон с особыми условиями использования территорий, особо охраняемых природных территорий, лесничеств. Дата границ территорий, подверженных риску возникновения чрезвычайных ситуаций природного и техногенного характера. Москва, г. 2006.			
Нач. отд.									
							ООО «КПГ»		



Республика Башкортостан
Краснокамский район
СП Новоязигитовский сельсовет

						195078-П-112.000.000-ППС-01-4-003			
						«Техническое перевооружение промысловых трубопроводов Арланского нефтяного месторождения (2021 г) часть 4»			
Изм.	Кол.уч.	Лист	№ док.	Подп.	Дата	Проект планировки территории	Стадия	Лист	Листов
Разработал	Фандеева Ю.В.				02.2021		П	13	48
Проверил	Толмачев А.В.				02.2021				
н. контр.						ООО «КПГ»			
Нач. отд.									

Одна часть территории объектов культурного наследия. Одна часть зон с особыми условиями использования территорий, особо охраняемых природных территорий, лесничеств. Одна часть территории подвержена риску возникновения чрезвычайных ситуаций природного и техногенного характера. Москва, г. 2020.



Республика Башкортостан
Краснокамский район
СП Новоязигитовский сельсовет

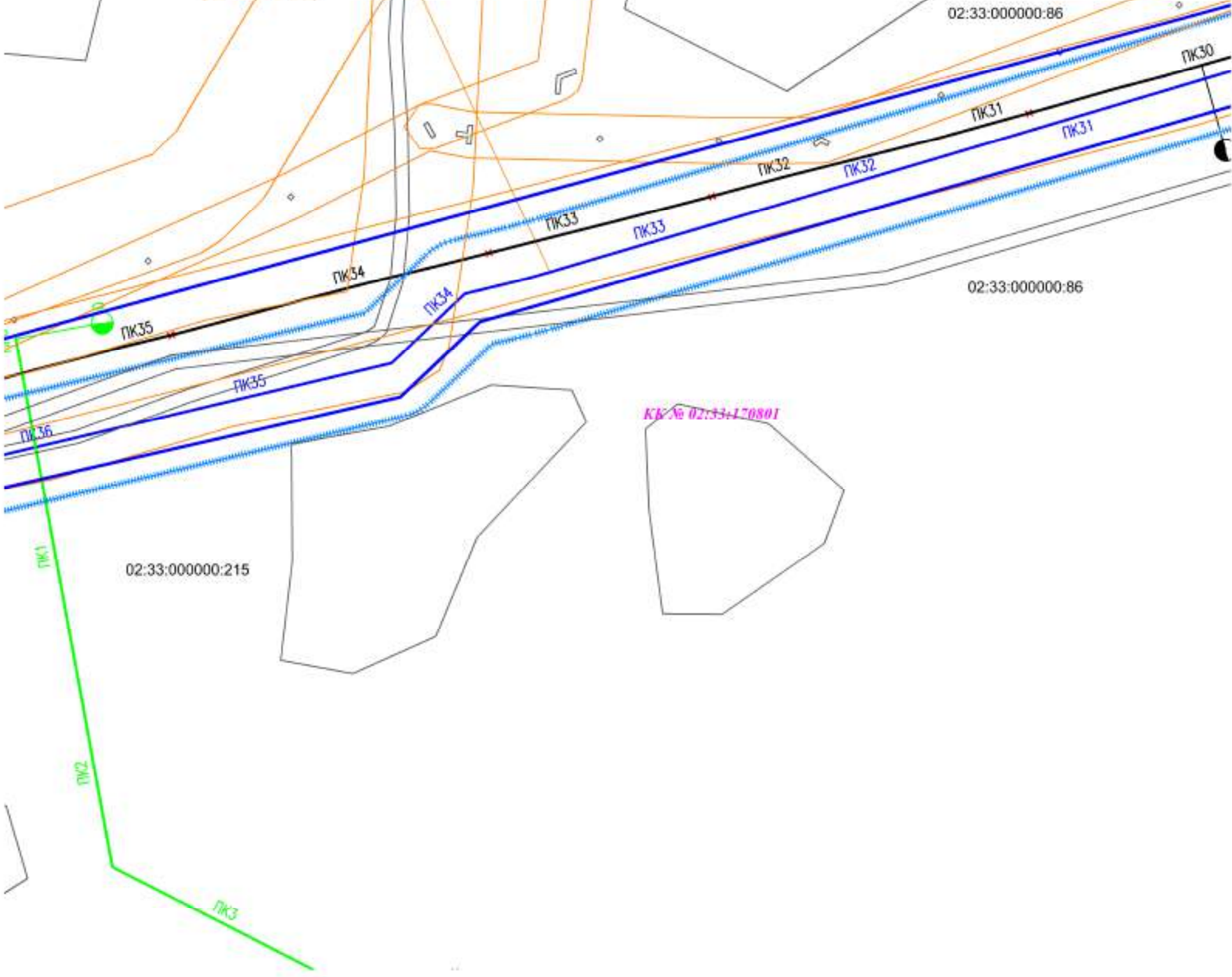
33:170801

						195078-П-112.000.000-ППС-01-4-003			
						«Техническое перевооружение промышленных трубопроводов Арланского нефтяного месторождения (2021 г) часть 4»			
Изм.	Кол.уч.	Лист	№ док.	Подп.	Дата	Проект планировки территории	Стадия	Лист	Листов
Разработал	Фандеева Ю.В.				02.2021		П	15	48
Проверил	Толмачев А.В.				02.2021				
н. контр.						Деся границ территорий объектов культурного наследия Деся границ зон с особыми условиями использования территорий особо охраняемых природных территорий лесничеств Деся границ территорий подберезняк риску возникновения чрезвычайных ситуаций природного и техногенного характера Москва, г. 2006			
Нач. отд.									
							ООО «КПГ»		



Республика Башкортостан
Краснокамский район
С/П Новоязигитовский сельсовет

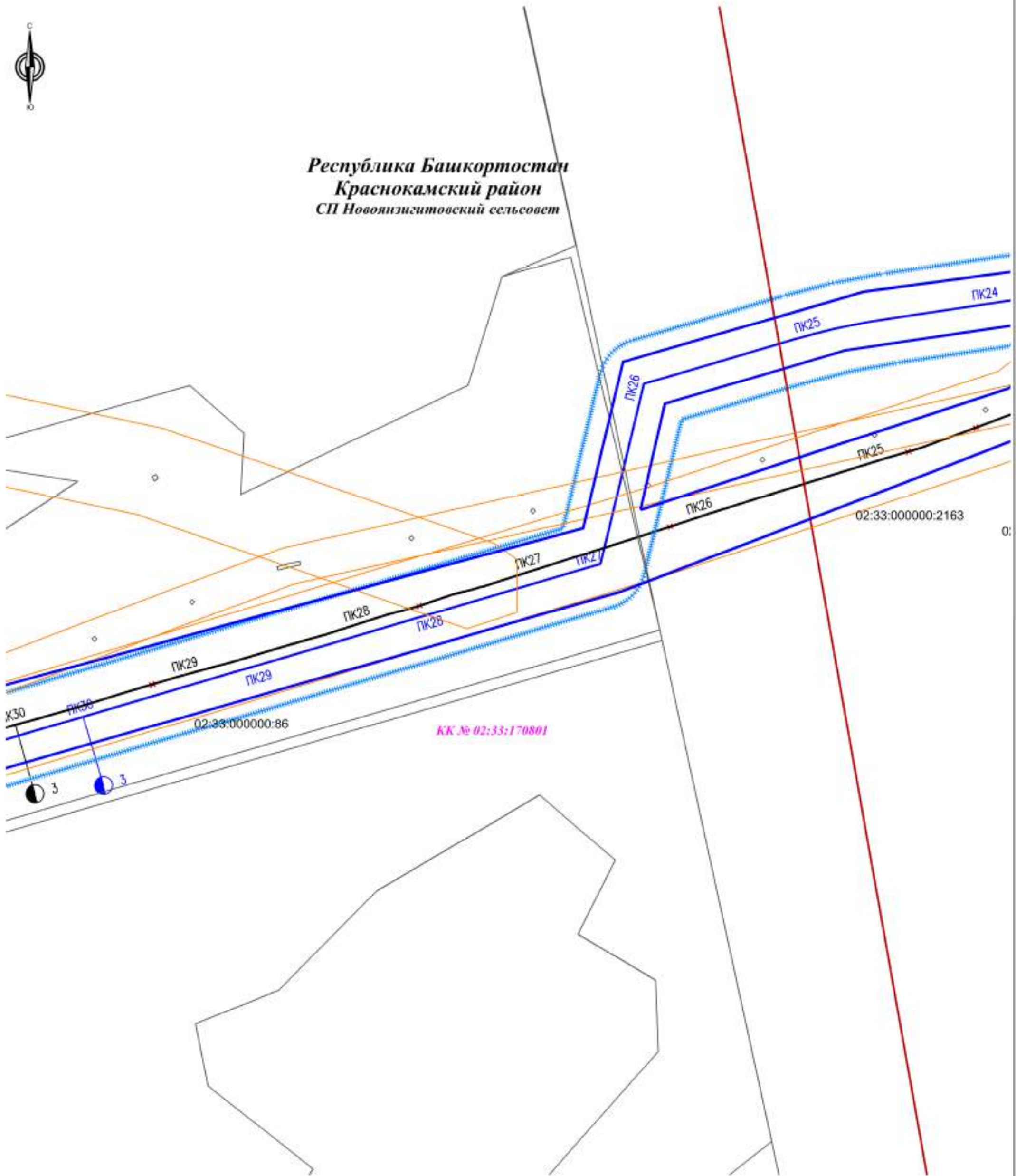
Водовод высокого давления от КНС-23 до
БГ-6206, Ø159x12, L=6080 м
(об.112.579.000)



						195078-П-112.000.000-ППС-01-4-003			
						«Техническое перевооружение промышленных трубопроводов Арланского нефтяного месторождения (2021 г) часть 4»			
Изм.	Кол.уч.	Лист	№ док.	Подп.	Дата	Проект планировки территории	Стадия	Лист	Листов
Разработал	Фандеева Ю.В.				02.2021		П	16	48
Проверил	Толмачев А.В.				02.2021				
н. контр.						ОАО «КПГ»			
Нач. отд.						Дата границ территорий объектов культурного наследия. Дата границ зон с особыми условиями использования территорий, особо охраняемых природных территорий, лесничеств. Дата границ территорий, подверженных риску возникновения чрезвычайных ситуаций природного и техногенного характера. Москва, 1-2020.			



Республика Башкортостан
Краснокамский район
СП Новоизигитовский сельсовет



КК № 02:33:170801

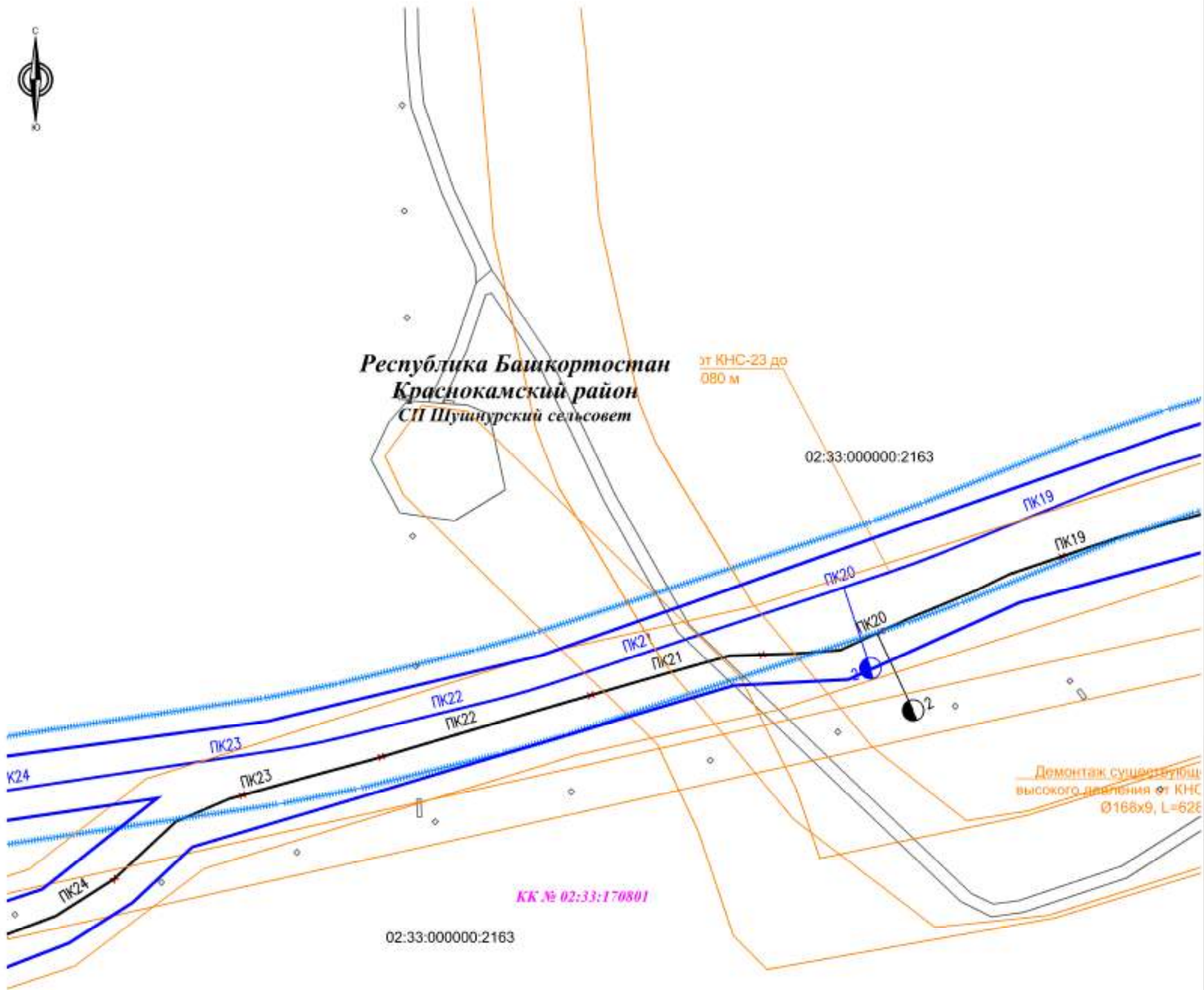
						195078-П-112.000.000-ППС-01-4-003			
						«Техническое перевооружение промысловых трубопроводов Арланского нефтяного месторождения (2021 г) часть 4»			
Изм.	Кол.уч.	Лист	№ док.	Подп.	Дата	Проект планировки территории	Стадия	Лист	Листов
Разработал	Фандеева Ю.В.				02.2021		П	17	48
Проверил	Толмачев А.В.				02.2021				
н. контр.						000 «КПГ»			
Нач. отд.									
						Дено границ территория объект культурное наследие Дено границ зон с особыми условиями использования территории особо охраняемая природная территория лесничество Дено границ территории подберезняк лесу болымоновье краснокамск ситуация природного и техногенного характера Москва, г-2000			



Республика Башкортостан
Краснокамский район
СП Шуштурский сельсовет

от КНС-23 до
080 м

02:33:000000:2163



Демонтаж существующей
высокого давления Ø166x9, L=628

КК № 02:33:170801

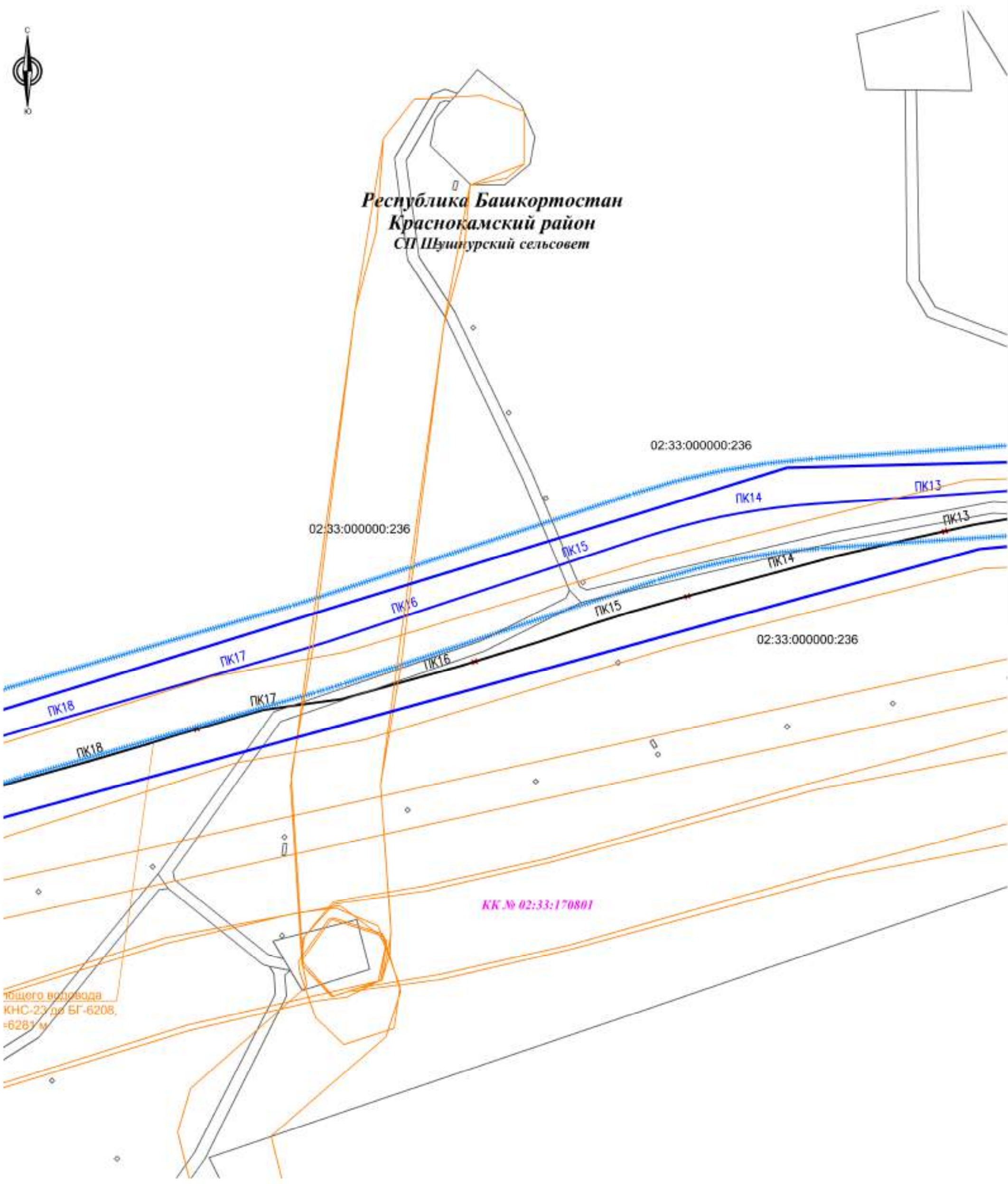
02:33:000000:2163

02:33:000000:2163

						195078-П-112.000.000-ППС-01-4-003			
						«Техническое перевооружение промысловых трубопроводов Арланского нефтяного месторождения (2021 г) часть 4»			
Изм.	Кол.уч.	Лист	№ док.	Подп.	Дата	Проект планировки территории	Стадия	Лист	Листов
Разработал	Фандеева Ю.В.				02.2021		П	18	48
Проверил	Толмачев А.В.				02.2021				
н. контр.						ООО «КПБ»			
Нач. отд.									
						Десять границ территорий объектов культурного наследия Десять границ зон с особыми условиями использования территорий особо охраняемых природных территорий лесничеств Десять границ территорий подберезняк риску возникновения чрезвычайных ситуаций природного и техногенного характера Москва, г. 2006			



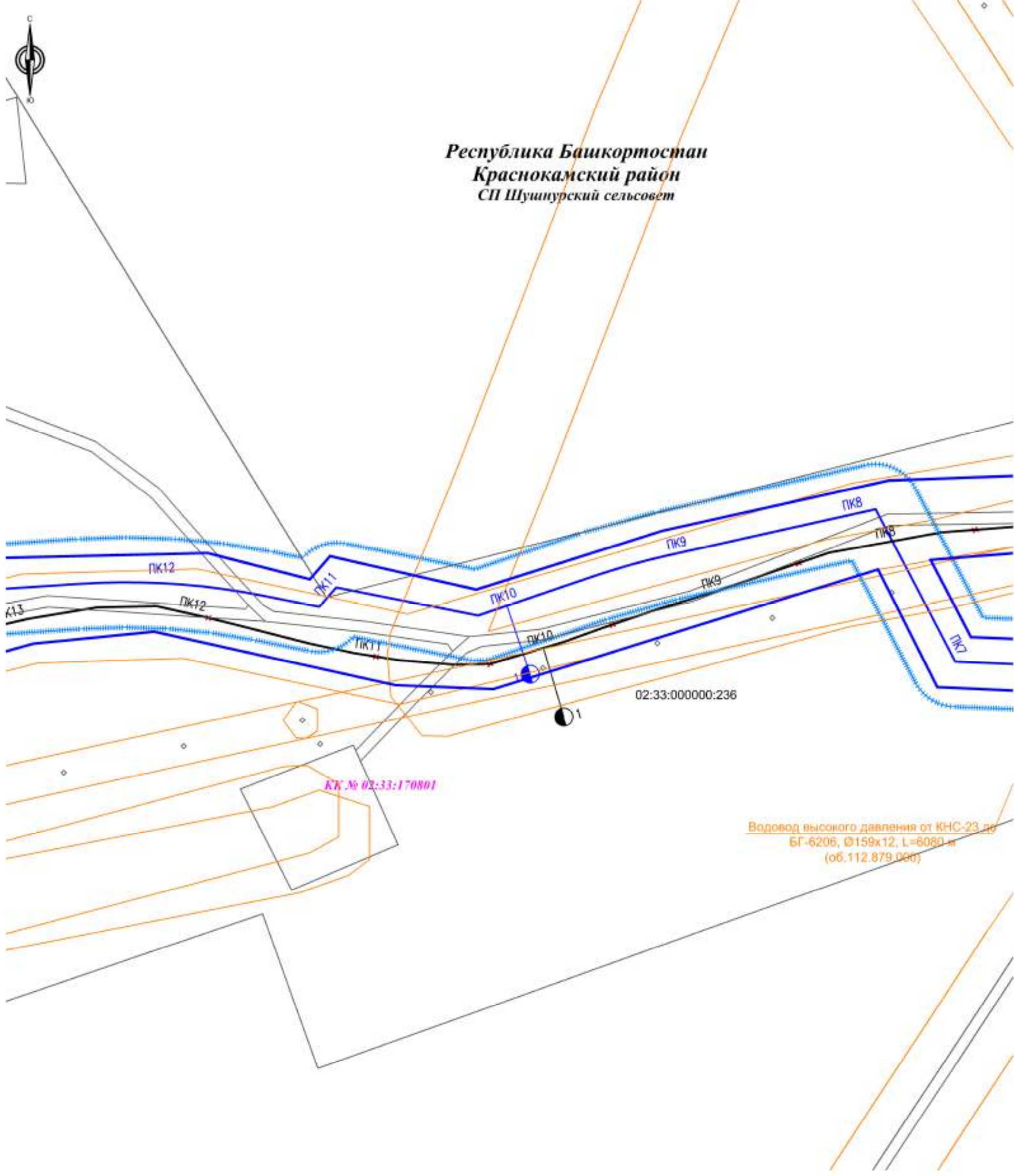
Республика Башкортостан
Краснокамский район
С/П Шушигурский сельсовет



общего водовода
КНС-23 по БГ-6208,
+6281 м.

						195078-П-112.000.000-ППС-01-4-003			
						«Техническое перевооружение промышленных трубопроводов Арланского нефтяного месторождения (2021 г) часть 4»			
Изм.	Кол.уч.	Лист	№ док.	Подп.	Дата	Проект планировки территории	Стадия	Лист	Листов
Разработал	Фандеева Ю.В.				02.2021		П	19	48
Проверил	Толмачев А.В.				02.2021				
н. контр.						ООО «КПГ»			
Нач. отд.						Дата окончания территории объектов культурного наследия. Дата окончания зон с особыми условиями использования территорий, особо охраняемых природных территорий, лесничеств. Дата окончания территории подберезняки риску возникновения чрезвычайных ситуаций природного и техногенного характера. Москва, г. 2020.			

Республика Башкортостан
Краснокамский район
СП Шушпурский сельсовет



02:33:000000:236

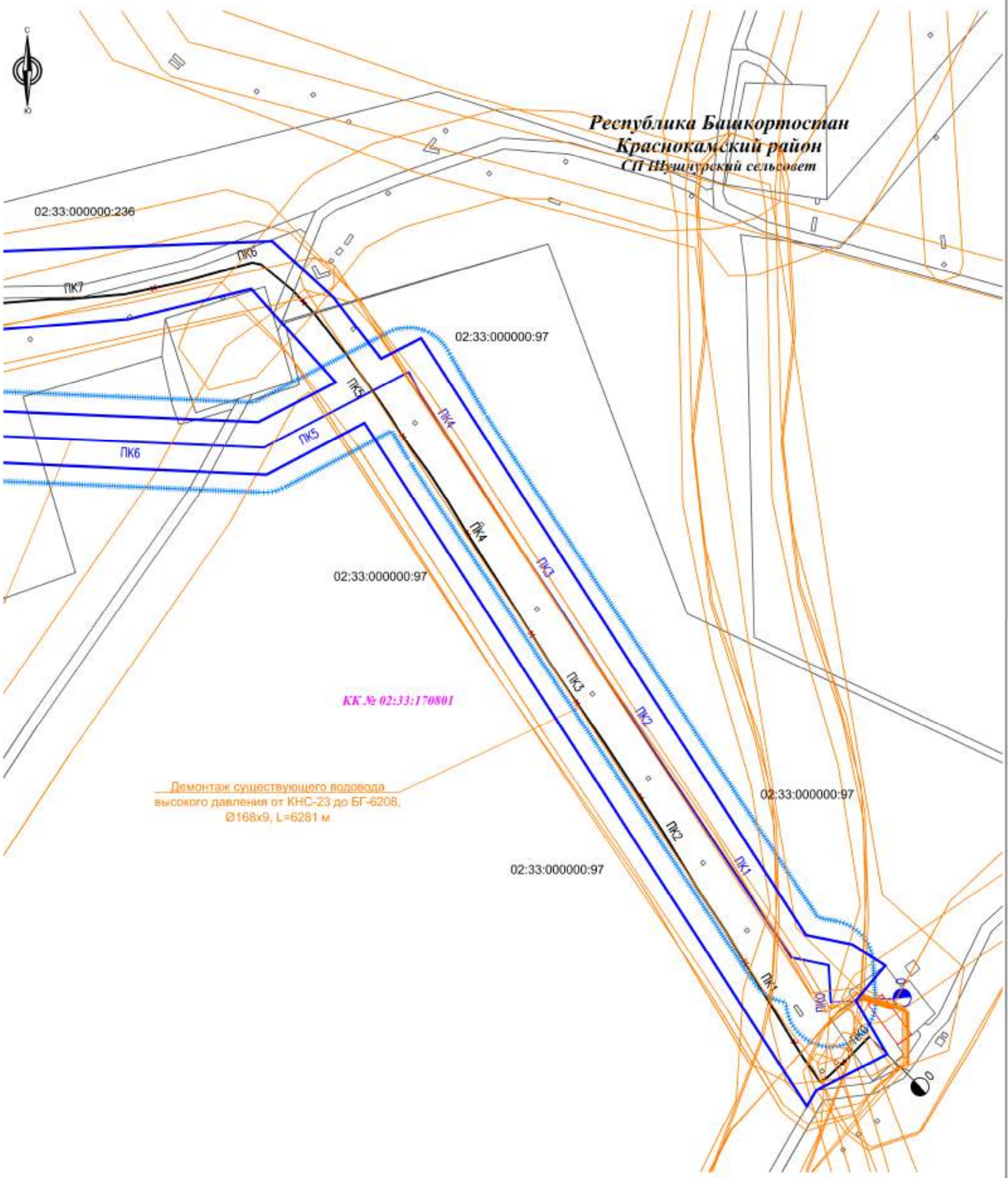
КК № 02:33:170801

Водовод высокого давления от КНС-23 до
БГ-6206, Ø159x12, L=6080 м
(об.112.879.000)

						195078-П-112.000.000-ППС-01-4-003			
						«Техническое перевооружение промысловых трубопроводов Арланского нефтяного месторождения (2021 г) часть 4»			
Изм.	Кол.уч.	Лист	№ док.	Подп.	Дата	Проект планировки территории	Стадия	Лист	Листов
Разработал	Фандеева Ю.В.				02.2021		П	20	48
Проверил	Толмачев А.В.				02.2021				
н. контр.						ООО «КПГ»			
Нач. отд.									
						Дено границ территорий объектов культурного наследия Дено границ зон с особыми условиями использования территорий особо охраняемых природных территорий лесничеств Дено границ территорий подберезняк риску болымообъемы чрезвычайные ситуации природного и техногенного характера Москва, г. 2006			



Республика Башкортостан
Краснокамский район
СП Шувшурекский сельсовет



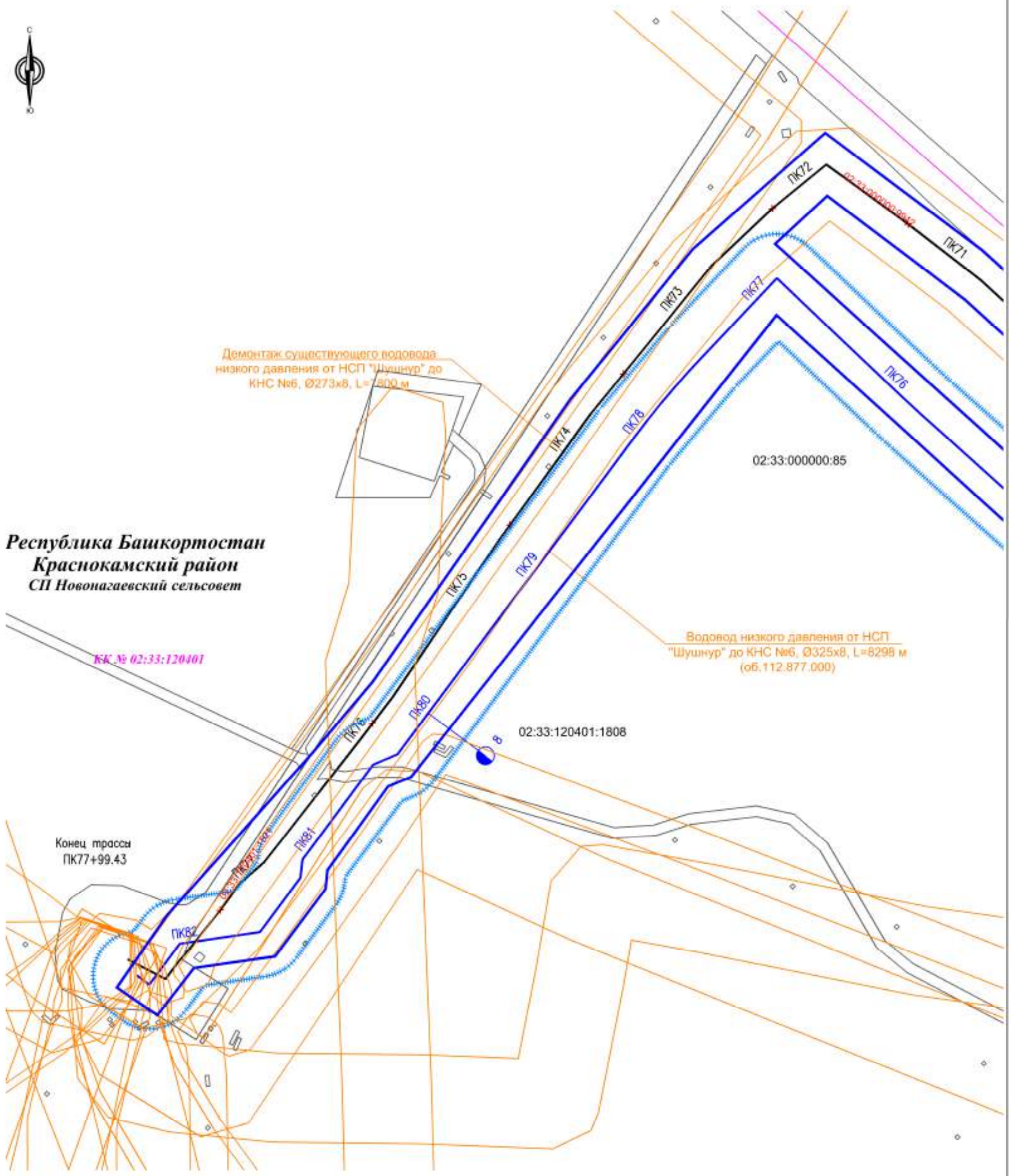
Демонтаж существующего водовода
высокого давления от КНС-23 до БГ-6208,
Ø168x9, L=6281 м

КК № 02:33:170801

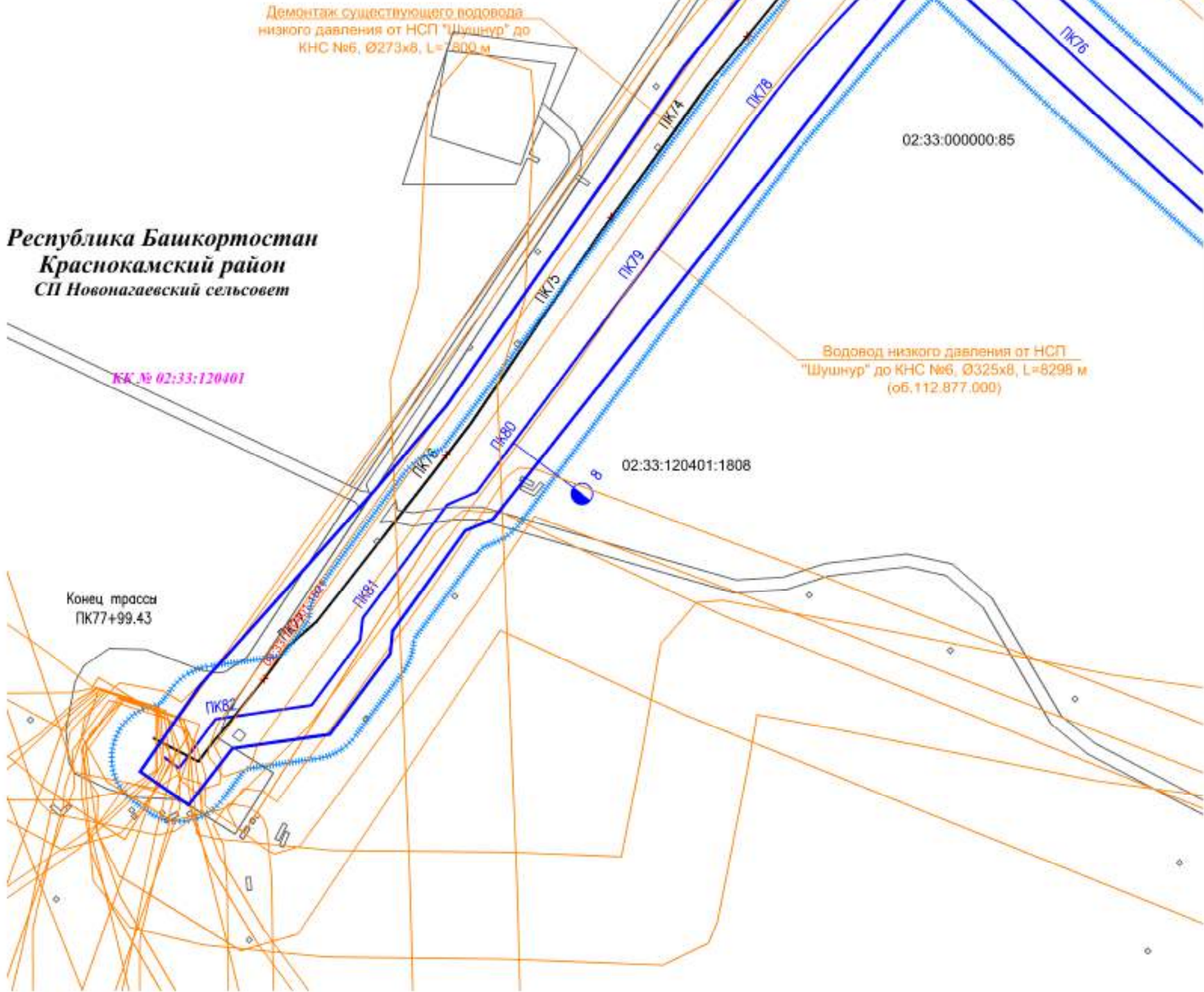
						195078-П-112.000.000-ППС-01-4-003			
						«Техническое перевооружение промысловых трубопроводов Арланского нефтяного месторождения (2021 г) часть 4»			
Изм.	Кол.уч.	Лист	№ док.	Подп.	Дата	Проект планировки территории	Стадия	Лист	Листов
Разработал	Фандеева Ю.В.				02.2021		П	21	48
Проверил	Толмачев А.В.				02.2021				
н. контр.						ООО «КПБ»			
Нач. отд.						Дано границ территории объектов культурного наследия. Дано границы зон с особыми условиями использования территорий, особо охраняемых природных территорий, лесничеств. Дано границы территории, подлежащей риску возникновения чрезвычайных ситуаций природного и техногенного характера. Москва, 1.2022.			



Республика Башкортостан
Краснокамский район
СП Новоагаевский сельсовет



						195078-П-112.000.000-ППС-01-4-003			
						«Техническое перевооружение промысловых трубопроводов Арланского нефтяного месторождения (2021 г) часть 4»			
Изм.	Кол.уч.	Лист	№ док.	Подп.	Дата	Проект планировки территории	Стадия	Лист	Листов
Разработал	Фандеева Ю.В.				02.2021		П	22	48
Проверил	Толмачев А.В.				02.2021				
н. контр.						000 «КПГ»			
Нач. отд.									
						Дено граница территория обектов культурного наследия Дено граница зон с особыми условиями использования территорий особо охраняемой природной территории лесничеств Дено граница территории подберезняк лесу болотные черемуховые ситуация природного и техногенного характера Москва, г. 2020			



Республика Башкортостан
Краснокамский район
СП Новоагаевский сельсовет

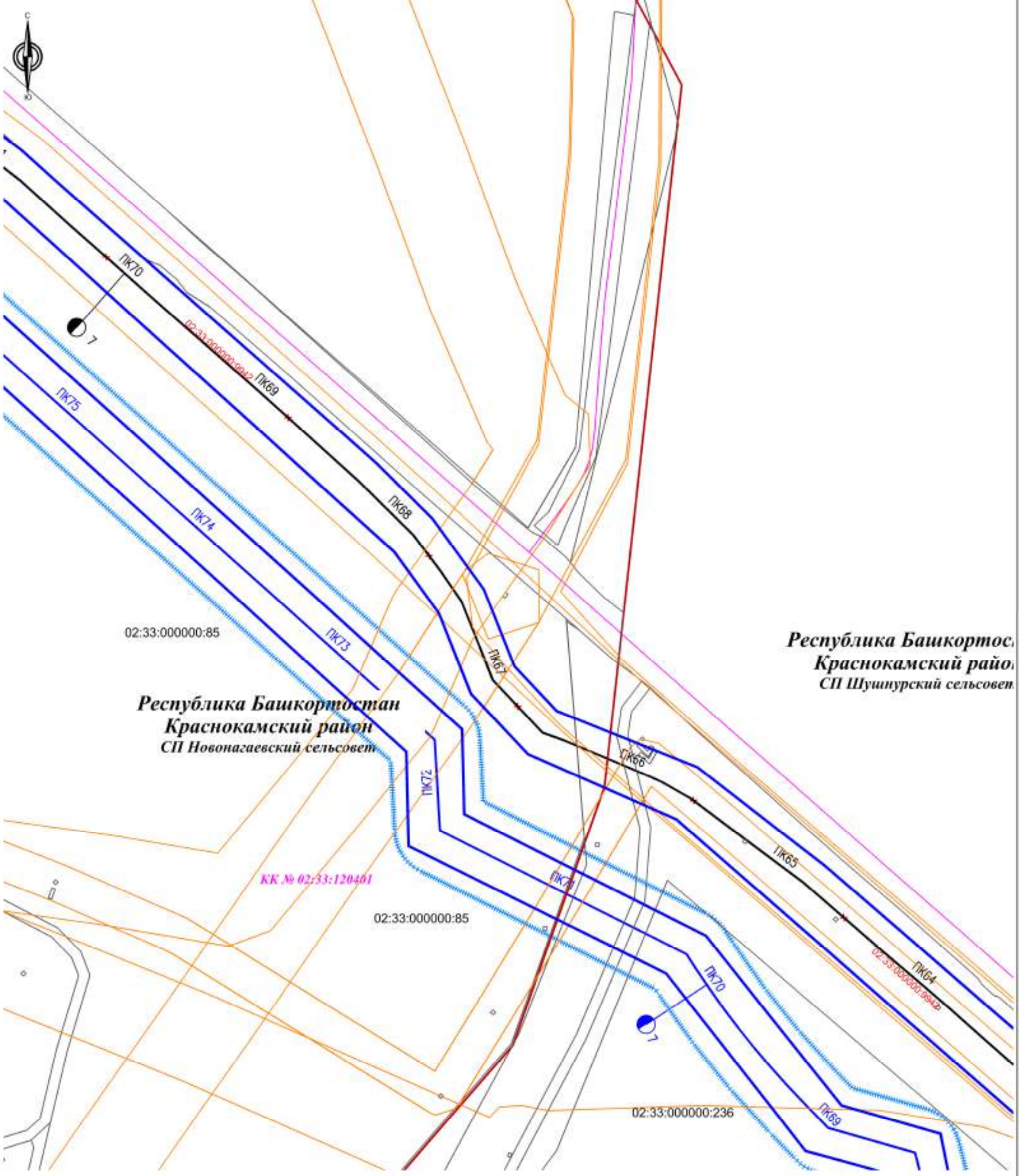
КК № 02:33:120401

Демонтаж существующего водовода
низкого давления от НСП "Шушнур" до
КНС №6, Ø273x8, L=7500 м

Водовод низкого давления от НСП
"Шушнур" до КНС №6, Ø325x8, L=8298 м
(об.112.877.000)

Конец трассы
ПК77+99.43

						195078-П-112.000.000-ППС-01-4-003			
						«Техническое перевооружение промысловых трубопроводов Арланского нефтяного месторождения (2021 г) часть 4»			
Изм.	Кол.уч.	Лист	№ док.	Подп.	Дата	Проект планировки территории	Стадия	Лист	Листов
Разработал	Фандеева Ю.В.				02.2021		П	23	48
Проверил	Толмачев А.В.				02.2021				
н. контр.						000 «КПГ»			
Нач. отд.									
						Дено границ территориях объектов культурного наследия Дено границ зон с особыми условиями использования территорий особо охраняемых природных территорий лесничеств Дено границ территорий подберезняк лесу болотные чащи Дено границ территорий природного и техногенного характера Москва, г. 2020			



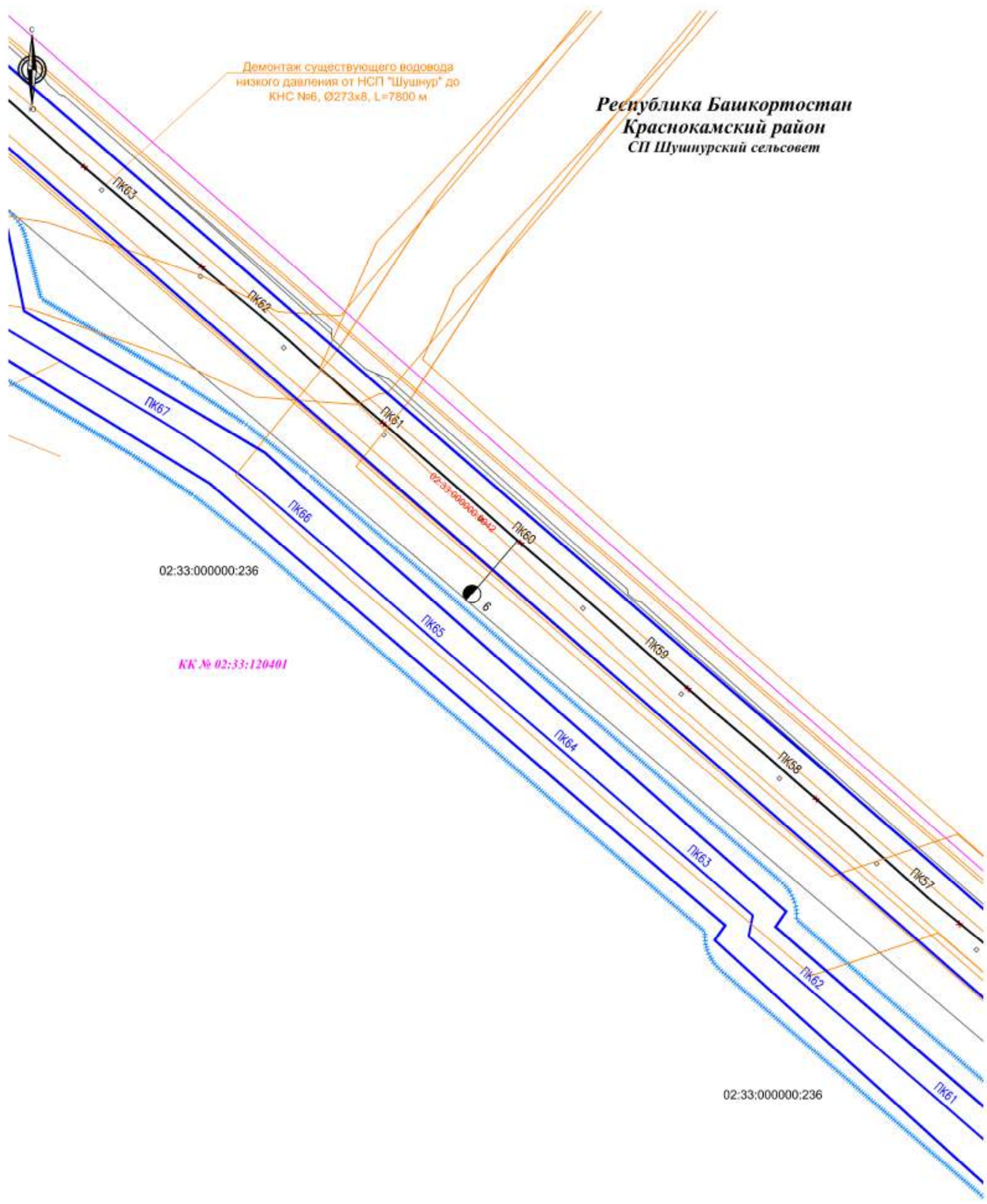
Республика Башкортостан
Краснокамский район
СП Новопагаевский сельсовет

Республика Башкортостан
Краснокамский район
СП Шушпурский сельсовет

						195078-П-112.000.000-ППС-01-4-003			
						«Техническое перевооружение промысловых трубопроводов Арланского нефтяного месторождения (2021 г) часть 4»			
Изм.	Кол.уч.	Лист	№ док.	Подп.	Дата	Проект планировки территории	Стадия	Лист	Листов
							П	24	48
Разработал						Фандеева Ю.В.			
Проверил						Толмачев А.В.			
н. контр						Гене границы территорий объектов культурного наследия. Гене границы зон с особыми условиями использования территорий, особо охраняемых природных территорий, лесничеств. Гене границы территорий подберезенки, риску биологические чрезвычайные ситуации природного и техногенного характера. Москва, 1-2000.			
Нач. отд.									
						000 «КПБ»			

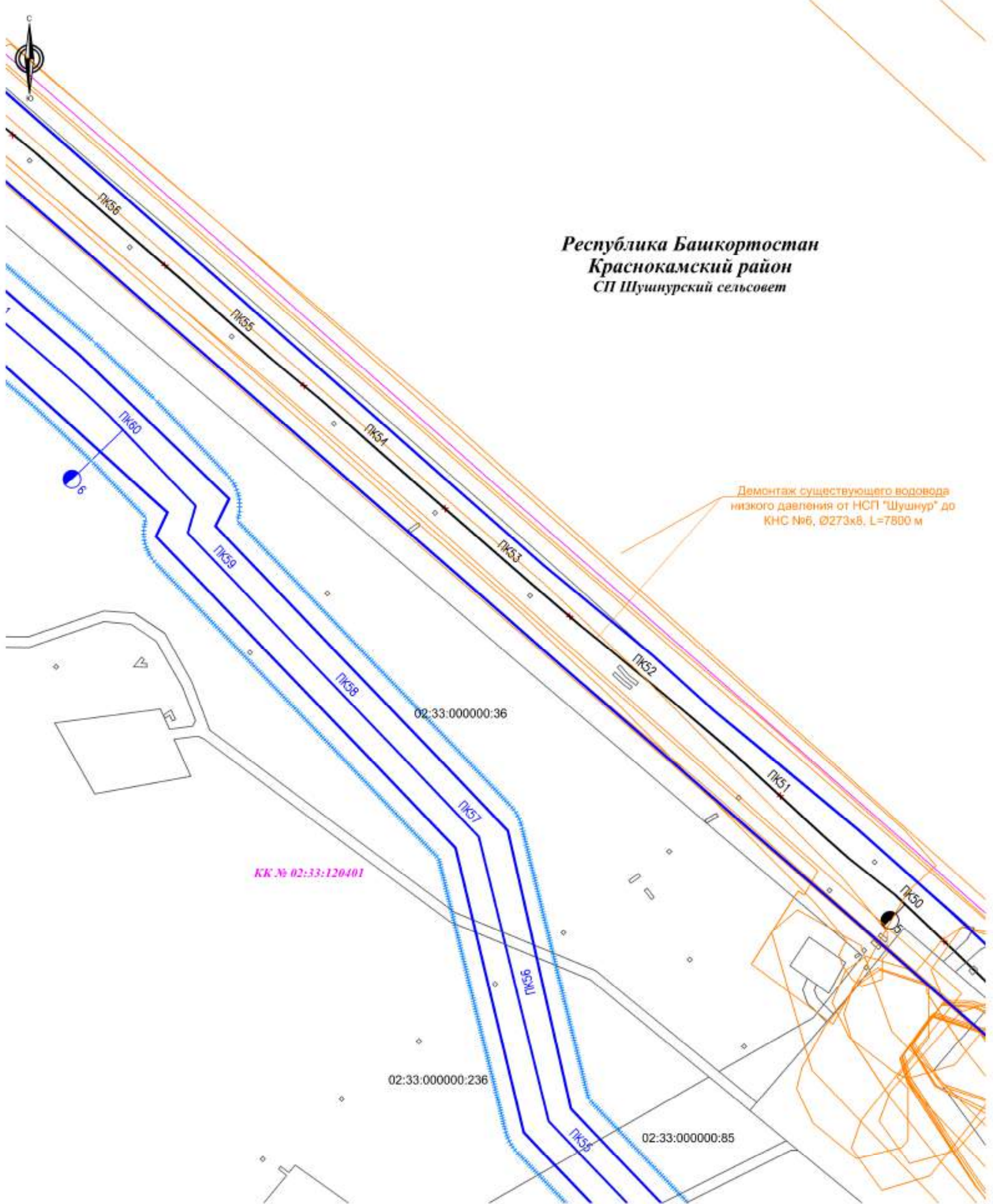
Демонтаж существующего водовода
низкого давления от НСП "Шушнур" до
КНС №6, Ø273x8, L=7800 м

Республика Башкортостан
Краснокамский район
СП Шушнурский сельсовет



						195078-П-112.000.000-ППС-01-4-003			
						«Техническое перевооружение промышленных трубопроводов Арланского нефтяного месторождения (2021 г) часть 4»			
Изм.	Кол.уч.	Лист	№ док.	Подп.	Дата	Проект планировки территории	Стадия	Лист	Листов
Разработал	Фандеева Ю.В.				02.2021		П	25	48
Проверил	Толмачев А.В.				02.2021				
н. контр.						000 «КПГ»			
Нач. отд.									
						Границы территории объектов культурного наследия. Границы зон с особыми условиями использования территории, особо охраняемой природной территории, лесничеств. Границы территории, подверженной риску возникновения чрезвычайных ситуаций природного и техногенного характера. Масштаб 1:2000.			

Республика Башкортостан
Краснокамский район
СП Шушнурский сельсовет



Демонтаж существующего водовода
низкого давления от НСП "Шушнур" до
КНС №6, Ø273x8, L=7800 м

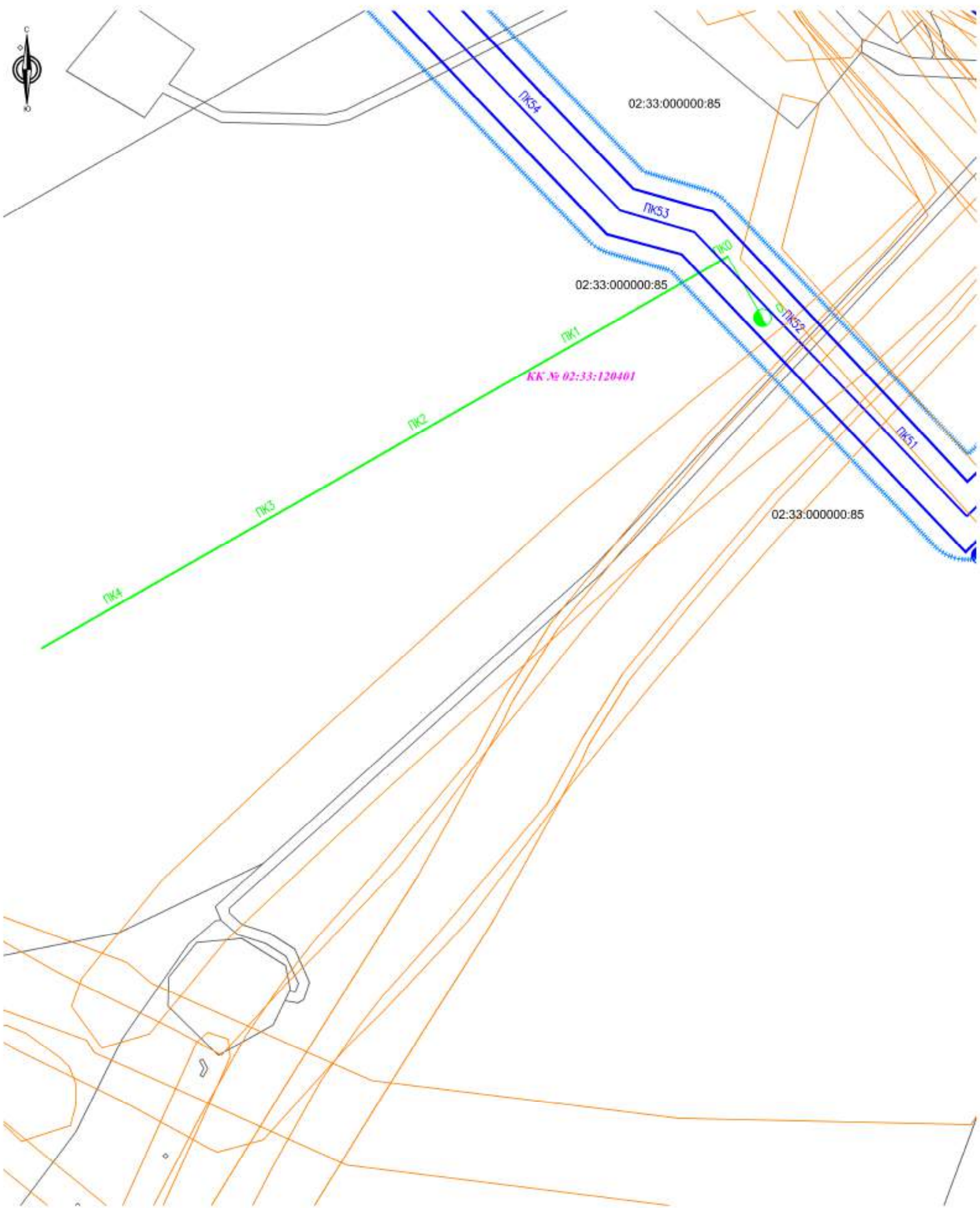
КК № 02:33:120401

02:33:000000:36

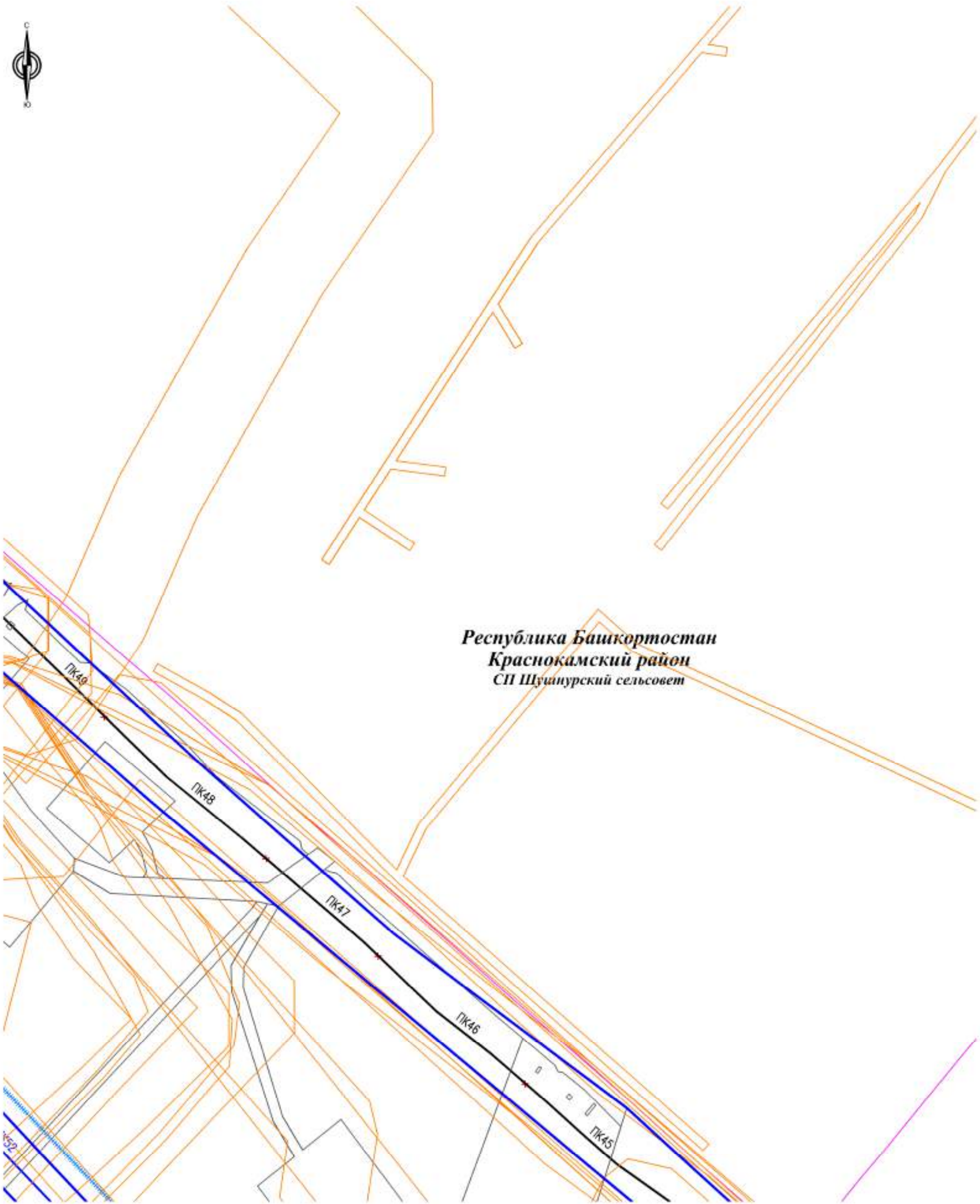
02:33:000000:236

02:33:000000:85

						195078-П-112.000.000-ППС-01-4-003			
						«Техническое перевооружение промышленных трубопроводов Арланского нефтяного месторождения (2021 г) часть 4»			
Изм.	Кол.уч.	Лист	№ док.	Подп.	Дата	Проект планировки территории	Стадия	Лист	Листов
							П	26	48
Разработал			Фандеева Ю.В.		02.2021	Дено границ территория объект культурное наследие Дено границ зон с особыми условиями использования территории особо охраняемая природная территория лесничество Дено границ территории подберезняк риск болотное болото чрезвычайная ситуация природного и техногенного характера Москва, 1-2000	000 «КПГ»		
Проверил			Толмачев А.В.		02.2021				
н. контр.									
Нач. отд.									

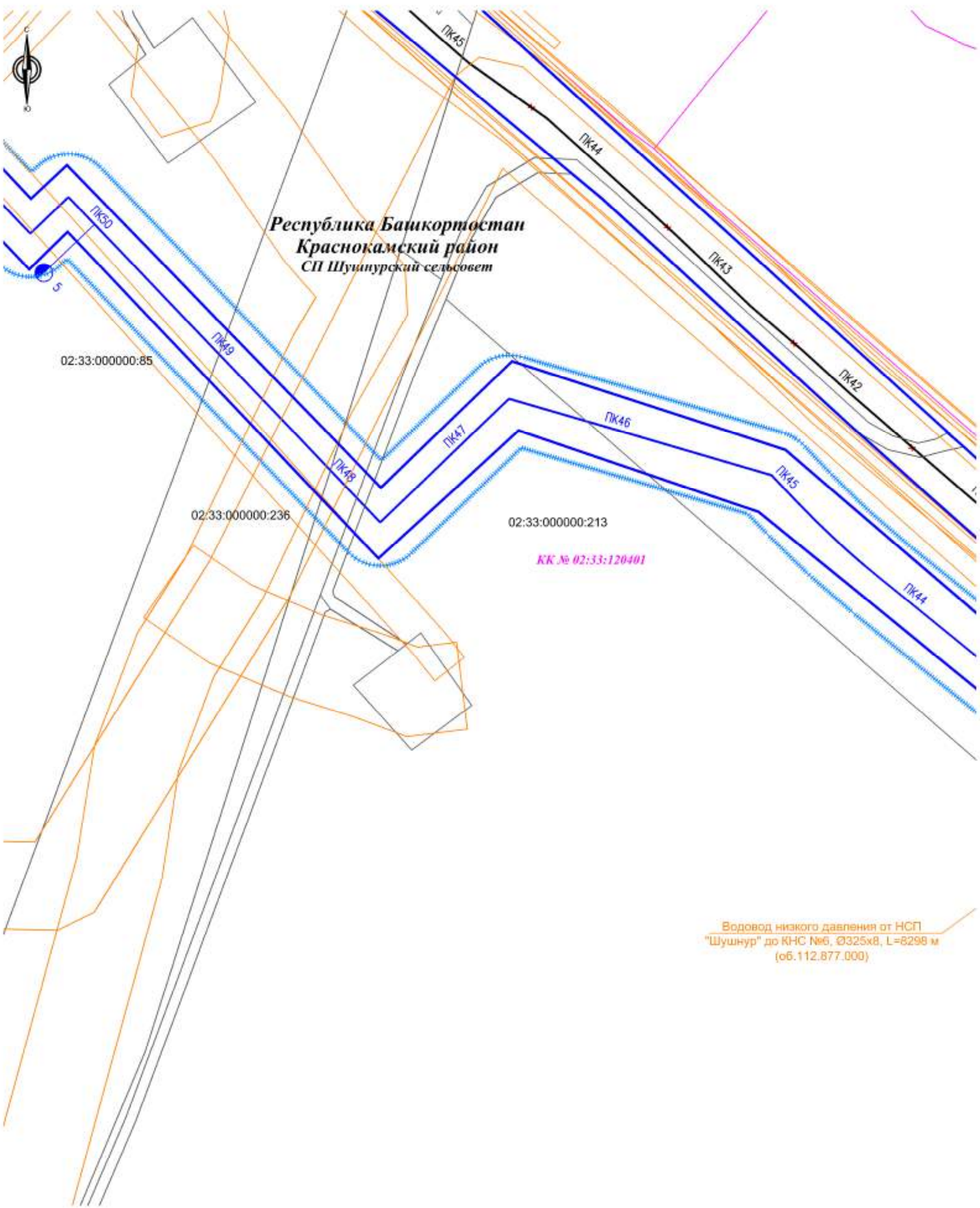


						195078-П-112.000.000-ППС-01-4-003			
						«Техническое перевооружение промысловых трубопроводов Арланского нефтяного месторождения (2021 г) часть 4»			
Изм.	Кол.уч.	Лист	№ док.	Подп.	Дата	Проект планировки территории	Стадия	Лист	Листов
							П	27	48
Разработал	Фандеева Ю.В.				02.2021	Дено грани территория обектов культурное наследие Дено грани зон с особыми условиями использования территории особо охраняемая природная территория лесничеств Дено грани территории подберезняк риск безопасности чрезвычайная ситуация природного и техногенного характера Москва: 1-2000	ООО «КПГ»		
Проверил	Толмачев А.В.				02.2021				
н. контр									
Нач. отд.									



Республика Башкортостан
Краснокамский район
СП Шушпурский сельсовет

						195078-П-112.000.000-ППС-01-4-003			
						«Техническое перевооружение промысловых трубопроводов Арланского нефтяного месторождения (2021 г) часть 4»			
Изм.	Кол.уч.	Лист	№ док.	Подп.	Дата	Проект планировки территории	Стадия	Лист	Листов
							П	28	48
Разработал: Фандеева Ю.В. Проверил: Толмачев А.В.						Дено границ территория объект культурное наследие Дено границ зон с особыми условиями использования территорий особо охраняемая природная территория лесничество Дено границ территории подберезняк лесу багальниковые чабачанские ситуации природного и техногенного характера Москва: 1-2000	ООО «КПГ»		
н. контр									
Нач. отд.									

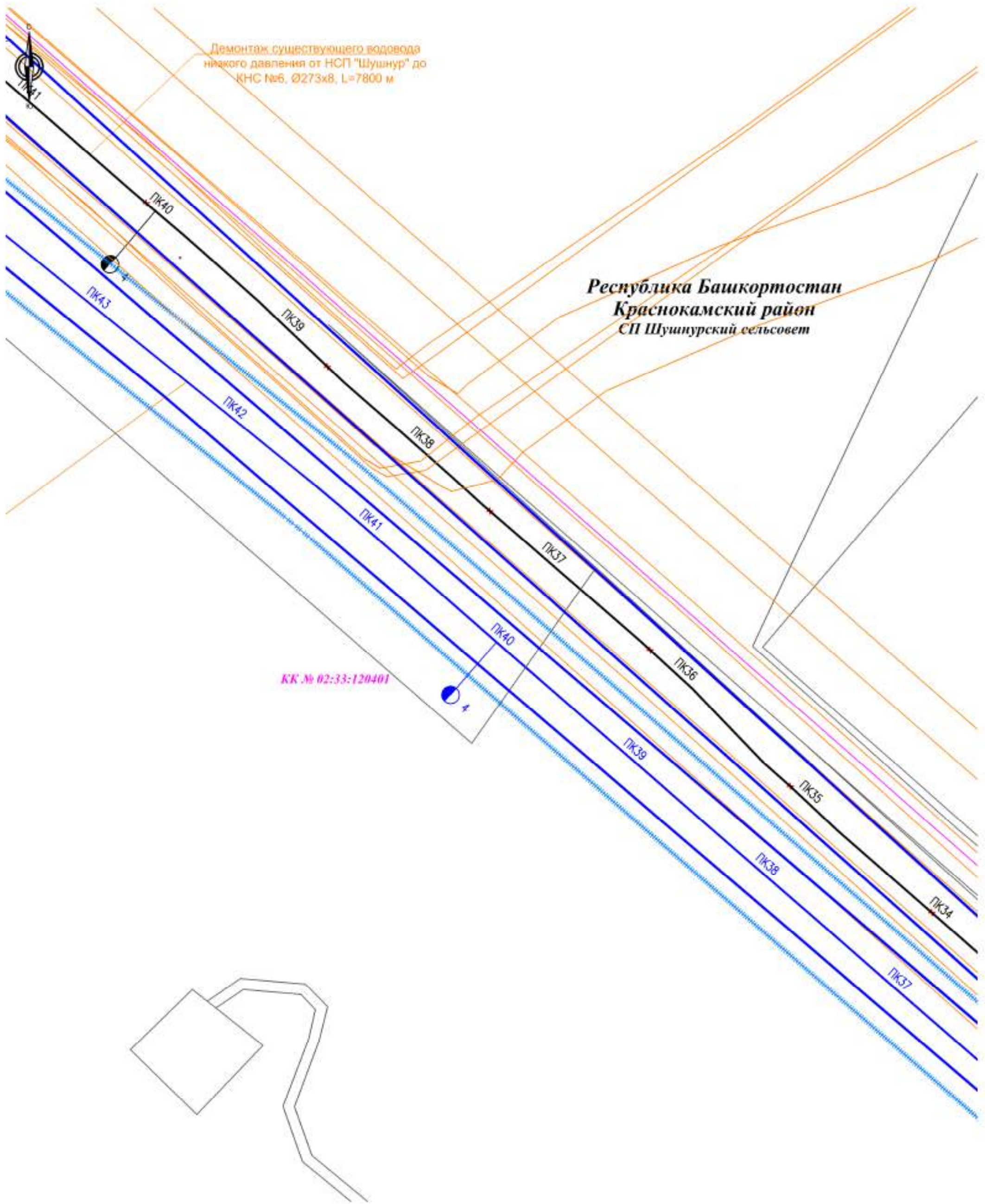


Республика Башкортостан
Краснокамский район
СП Шушнурский сельсовет

Водовод низкого давления от НСП
"Шушнур" до КНС №6, Ø325x8, L=8298 м
(об. 112.877.000)

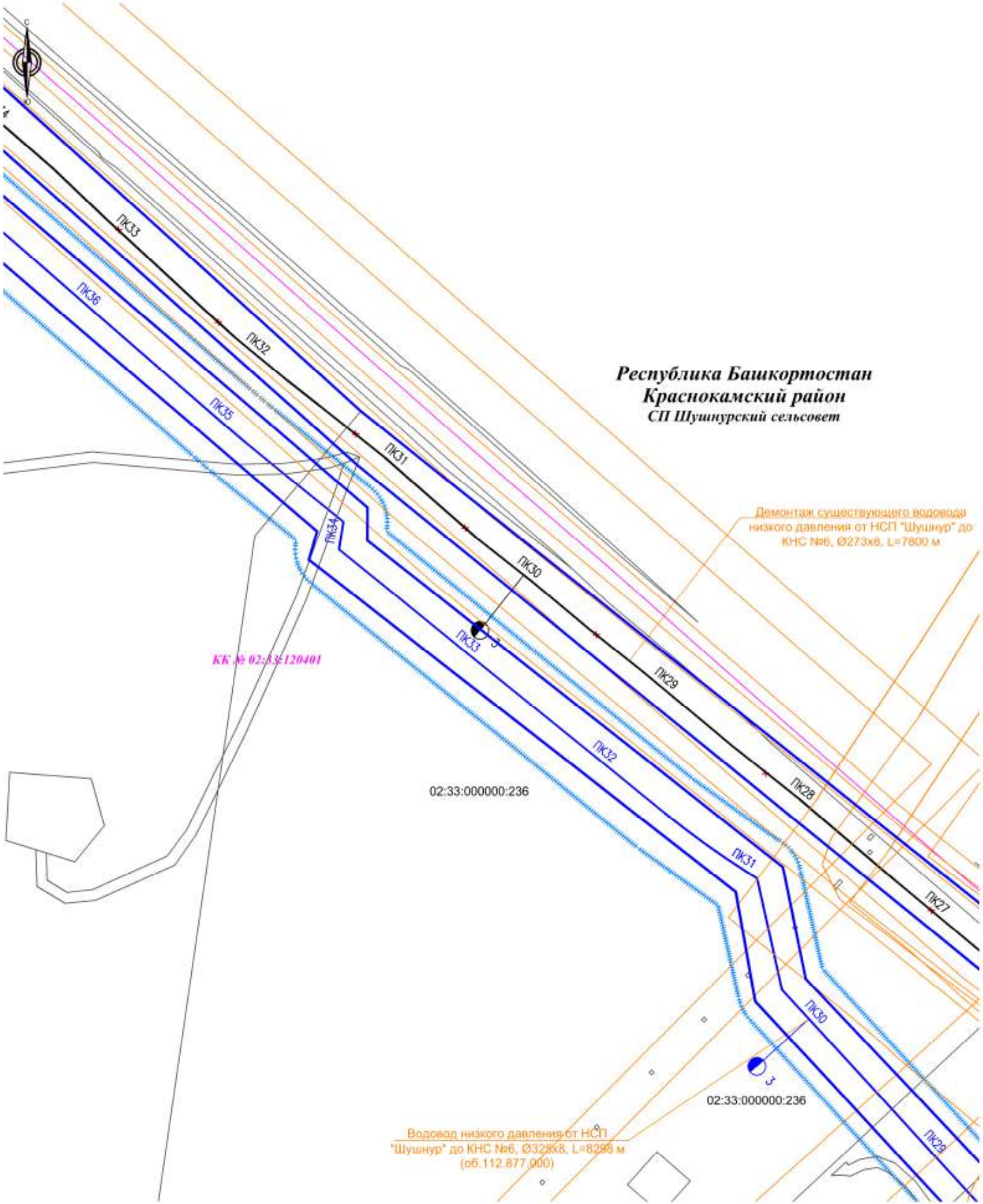
						195078-П-112.000.000-ППС-01-4-003			
						«Техническое перевооружение промысловых трубопроводов Арланского нефтяного месторождения (2021 г) часть 4»			
Изм.	Кол.уч.	Лист	№ док.	Подп.	Дата	Проект планировки территории	Стадия	Лист	Листов
Разработал	Фандеева Ю.В.				02.2021		П	29	48
Проверил	Толмачев А.В.				02.2021				
н. контр.						ООО «КПБ»			
Нач. отд.						Дано границ территории объектов культурного наследия. Дано границ зон с особыми условиями использования территорий, особо охраняемых природных территорий, лесничеств. Дано границ территории подберезняки риску биологического чрезвычайного состояния природного и техногенного характера. Москва, г. 2020.			

Демонтаж существующего водовода
низкого давления от НСП "Шушнур" до
КНС №6, Ø273x8, L=7800 м



Республика Башкортостан
Краснокамский район
СП Шушнурский сельсовет

						195078-П-112.000.000-ППС-01-4-003			
						«Техническое перевооружение промысловых трубопроводов Арланского нефтяного месторождения (2021 г) часть 4»			
Изм.	Кол.уч.	Лист	№ док.	Подп.	Дата	Проект планировки территории	Стадия	Лист	Листов
							П	30	48
Разработал	Фандеева Ю.В.				02.2021	Опись земель территории объектов культурного наследия; Опись земель зон с особыми условиями использования территории; Особо охраняемые природные территории; Лесничество; Опись земель территории подберезинки; рисунки болотных угодий; Иные объекты территории природного и техногенного характера Москва 1-2000	ООО «КПГ»		
Проверил	Толмачев А.В.				02.2021				
н. контр.									
Нач. отд.									



Республика Башкортостан
Краснокамский район
СП Шушнурский сельсовет

Демонтаж существующего водовода низкого давления от НСП "Шушнур" до КНС №6, Ø273x8, L=7600 м

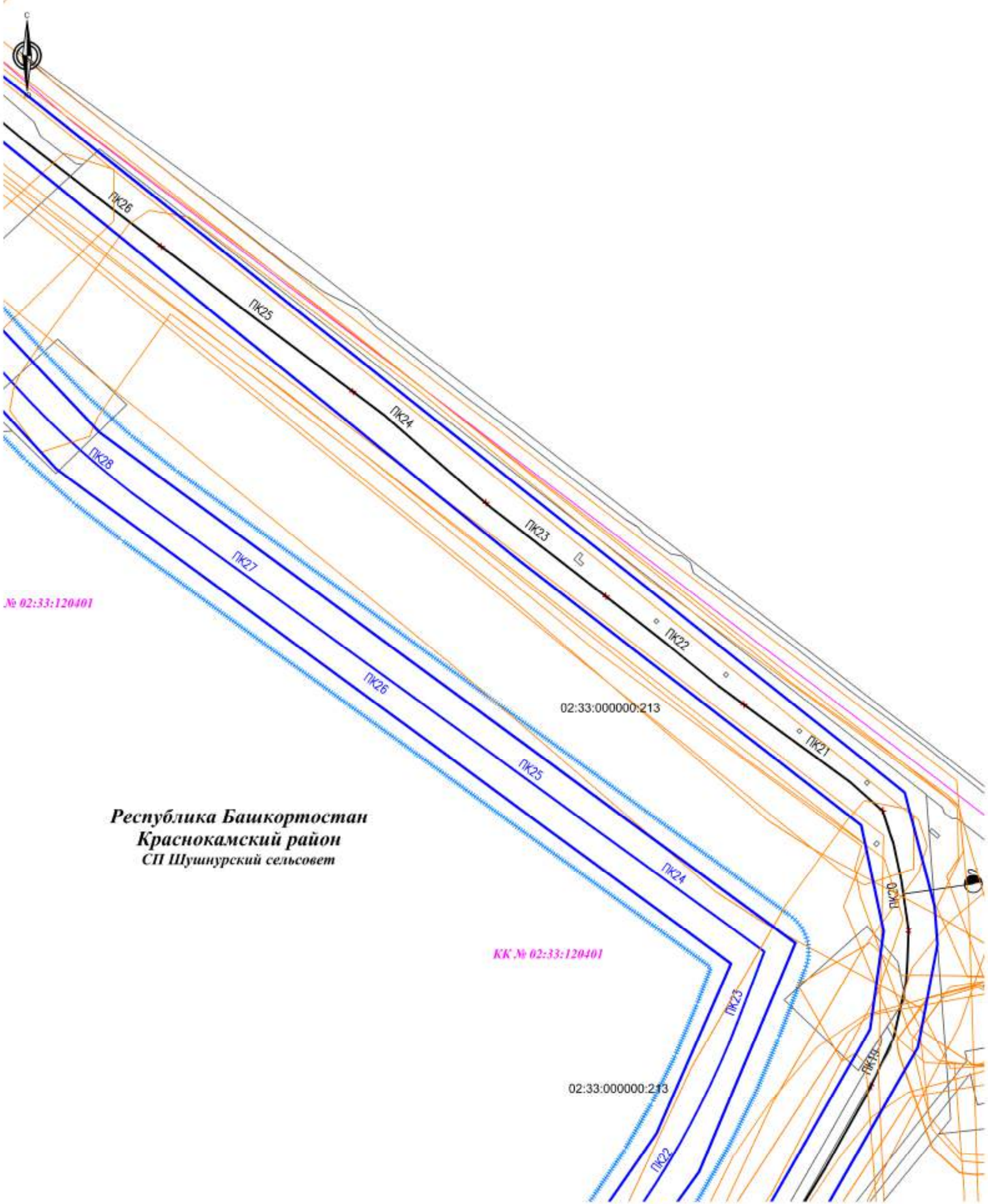
КК № 02:33:120401

02:33:000000:236

02:33:000000:236

Водовод низкого давления от НСП "Шушнур" до КНС №6, Ø325x8, L=8288 м (об. 112.877,000)

						195078-П-112.000.000-ППС-01-4-003			
						«Техническое перевооружение промысловых трубопроводов Арланского нефтяного месторождения (2021 г) часть 4»			
Изм.	Кол.уч.	Лист	№ док.	Подп.	Дата	Проект планировки территории	Стадия	Лист	Листов
Разработал	Фандеева Ю.В.				02.2021		П	31	48
Проверил	Толмачев А.В.				02.2021				
н. контр.						000 «КПБ»			
Нач. отд.						Дата грани территории объектов культурного наследия. Дата грани зон с особыми условиями использования территории. Особо охраняемая природная территория. Лесничество. Дата грани территории подберезняк. Разрешение на размещение временных сооружений. Дата грани территории и планового характера. Москва, 1-2020.			



Республика Башкортостан
Краснокамский район
СП Шушнурский сельсовет

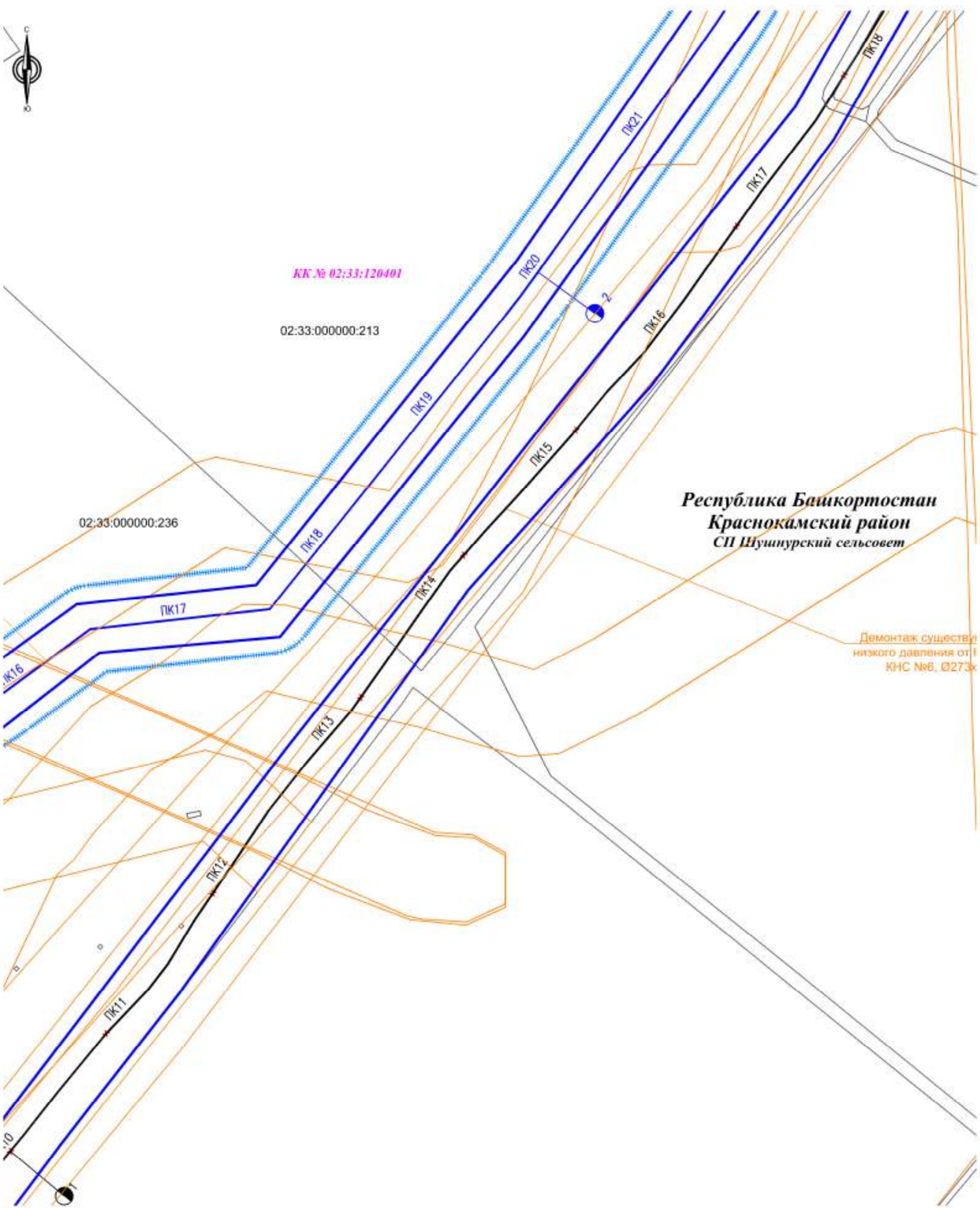
№ 02:33:120401

КК № 02:33:120401

02:33:000000:213

02:33:000000:213

						195078-П-112.000.000-ППС-01-4-003			
						«Техническое перевооружение промысловых трубопроводов Арланского нефтяного месторождения (2021 г) часть 4»			
Изм.	Кол.уч.	Лист	№ док.	Подп.	Дата	Проект планировки территории	Стадия	Лист	Листов
Разработал	Фандеева Ю.В.				02.2021		П	32	48
Проверил	Толмачев А.В.				02.2021				
н. контр.						ООО «КПГ»			
Нач. отд.									
						Дено грани территория объект культурное наследие Дено грани зон с особыми условиями использования территории особо охраняемая природная территория лесничество Дено грани территории подберезняк риск болымобелье чрезвычайная ситуация природного и техногенного характера Москва, г. 2020			



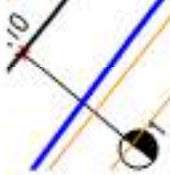
КК № 02:33:120401

02:33:000000:213

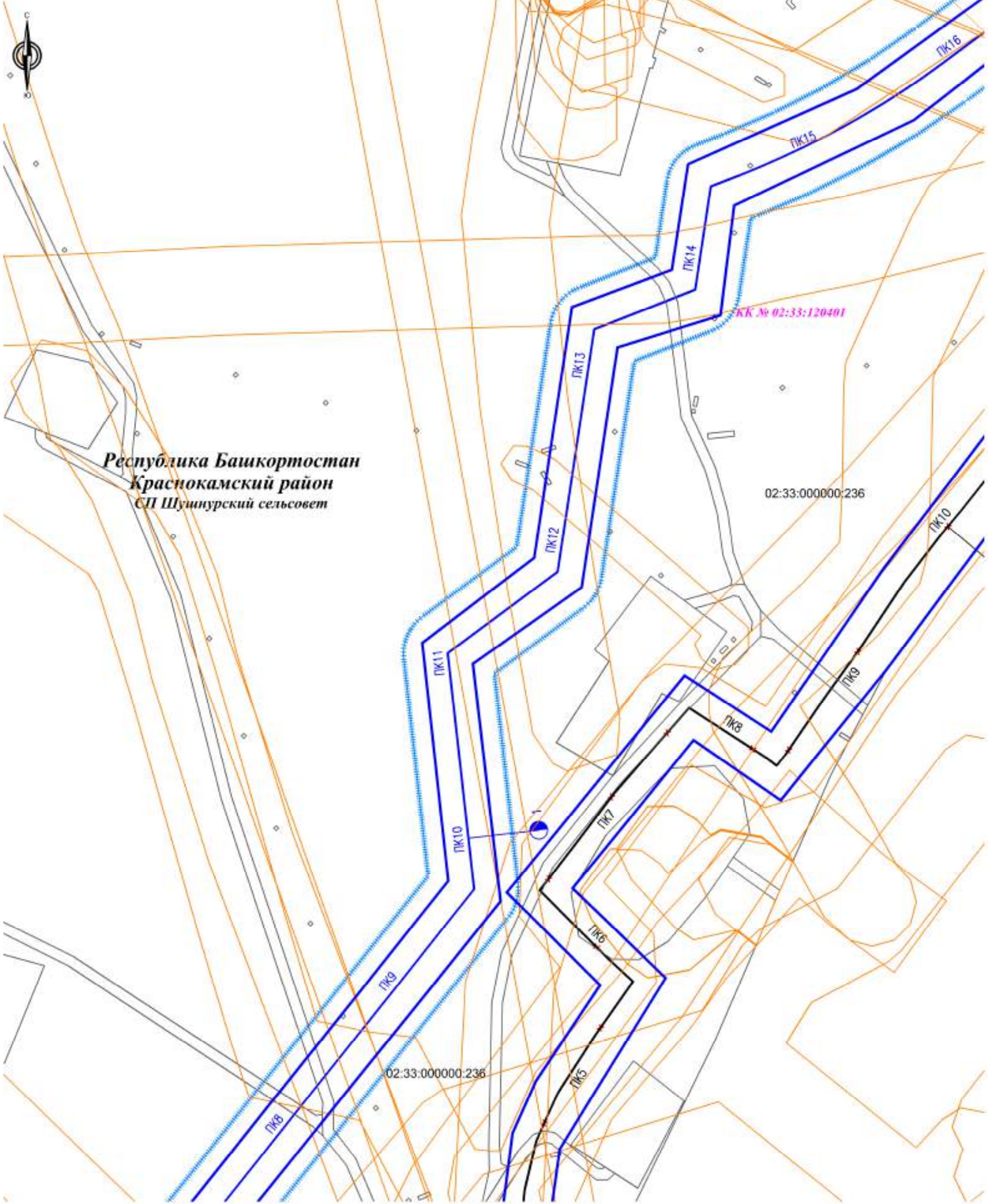
02:33:000000:236

Республика Башкортостан
Краснокамский район
СП Шушурский сельсовет

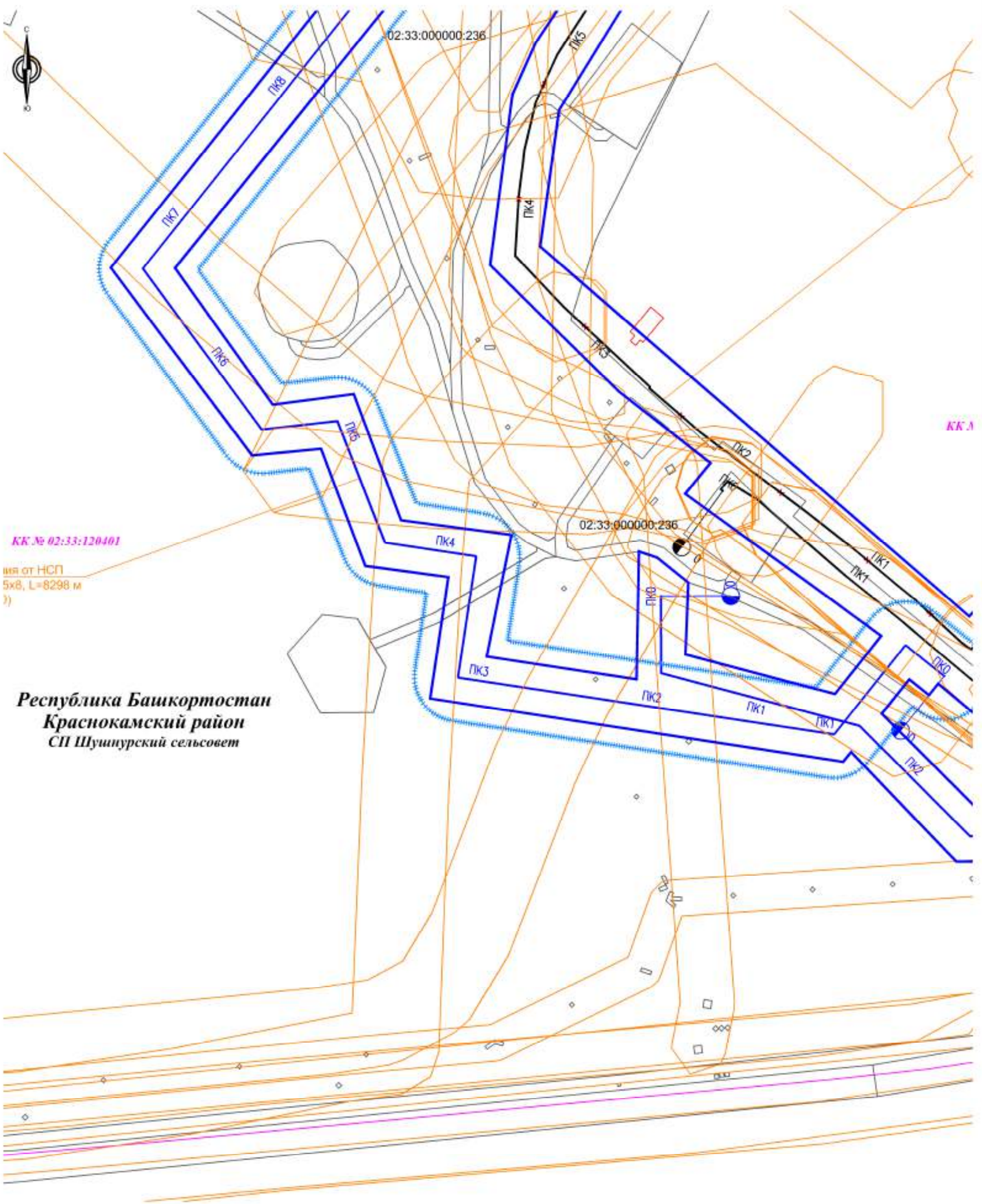
Демонтаж существующих
низкого давления от
КНС №6, Ø273х



						195078-П-112.000.000-ППС-01-4-003			
						«Техническое перевооружение промысловых трубопроводов Арланского нефтяного месторождения (2021 г) часть 4»			
Изм.	Кол.уч.	Лист	№ док.	Подп.	Дата	Проект планировки территории	Стадия	Лист	Листов
							П	33	48
Разработал	Фандеева Ю.В.				02.2021	Дено границ территорий объектов культурного наследия. Дено границ зон с особыми условиями использования территорий, особо охраняемых природных территорий, лесничеств. Дено границ территорий, подверженных риску возникновения чрезвычайных ситуаций природного и техногенного характера. Москва, 1-2006.	ООО «КПГ»		
Проверил	Толмачев А.В.				02.2021				
н. контр.									
Нач. отд.									



						195078-П-112.000.000-ППС-01-4-003			
						«Техническое перевооружение промышленных трубопроводов Арланского нефтяного месторождения (2021 г) часть 4»			
Изм.	Кол.уч.	Лист	№ док.	Подп.	Дата	Проект планировки территории	Стадия	Лист	Листов
Разработал	Фандеева Ю.В.				02.2021		П	34	48
Проверил	Толмачев А.В.				02.2021				
н. контр.						ООО «КПГ»			
Нач. отд.						Дено границ территория объектов культурного наследия Дено границ зон с особыми условиями использования территорий особо охраняемой природной территории лесничеств Дено границ территории подберезняк лесу болыиновский черемшанский ситуация природного и техногенного характера Москва, г. 2020			



						195078-П-112.000.000-ППС-01-4-003			
						«Техническое перевооружение промышленных трубопроводов Арланского нефтяного месторождения (2021 г) часть 4»			
Изм.	Кол.уч.	Лист	№ док.	Подп.	Дата	Проект планировки территории	Стадия	Лист	Листов
Разработал	Фандеева Ю.В.				02.2021		П	35	48
Проверил	Толмачев А.В.				02.2021				
н. контр.						000 «КПБ»			
Нач. отд.						Дата границ территории объектов культурного наследия. Дата границ зон с особыми условиями использования территории, особо охраняемых природных территорий, лесничеств. Дата границ территории подберезняк, расположенной в границах территории природного и техногенного характера. Масштаб: 1:2000.			



Водовод высокого давления от Б1
до скв.7530, Ø159х12, L=667
(об.112.886.000)

КК № 02:33:120401

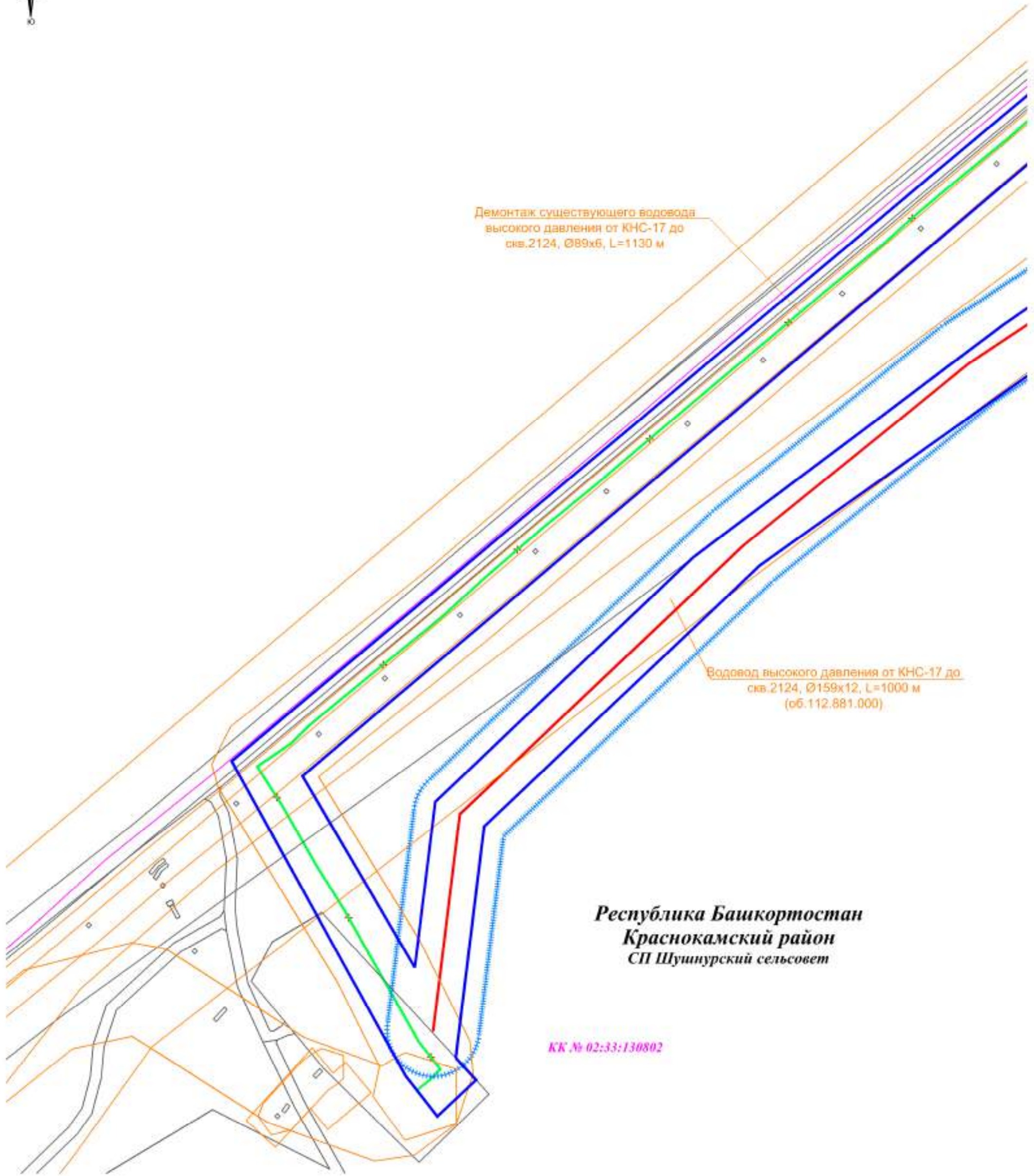
Конец трассы
ПК4+28.29

02:33:000000:236

Конец трассы
ПК6+4.57



						195078-П-112.000.000-ППС-01-4-003			
						«Техническое перевооружение промышленных трубопроводов Арланского нефтяного месторождения (2021 г) часть 4»			
Изм.	Кол.уч.	Лист	№ док.	Подп.	Дата	Проект планировки территории	Стадия	Лист	Листов
Разработал	Фандеева Ю.В.				02.2021		П	36	48
Проверил	Толмачев А.В.				02.2021				
н. контр.						ООО «КПБ»			
Нач. отд.									
						Дана граница территории объектов культурного наследия. Дана граница зон с особыми условиями использования территории, особо охраняемые природные территории, лесничества. Дана граница территории, подверженной риску возникновения чрезвычайных ситуаций природного и техногенного характера. Москва, г. 2020.			



Республика Башкортостан
Краснокамский район
СП Шушнурский сельсовет

КК № 02:33:130802

						195078-П-112.000.000-ППС-01-4-003			
						«Техническое перевооружение промысловых трубопроводов Арланского нефтяного месторождения (2021 г) часть 4»			
Изм.	Кол.уч.	Лист	№ док.	Подп.	Дата	Проект планировки территории	Стадия	Лист	Листов
Разработал	Фандеева Ю.В.				02.2021		П	37	48
Проверил	Толмачев А.В.				02.2021				
н. контр.						ООУ «КПГ» <small>Одна граница территорий объектов культурного наследия. Одна граница зон с особыми условиями использования территорий, особо охраняемых природных территорий, лесничеств. Одна граница территории, подлежащая риску возникновения чрезвычайных ситуаций природного и техногенного характера. Москва, г. 2020.</small>			
Нач. отд.									



Республика Башкортостан
Краснокамский район
СП Шушурский сельсовет

КК № 02:33:130802

ГО давления от КНС-17 до
Ø159x12, L=1000 м
(112.881.000)

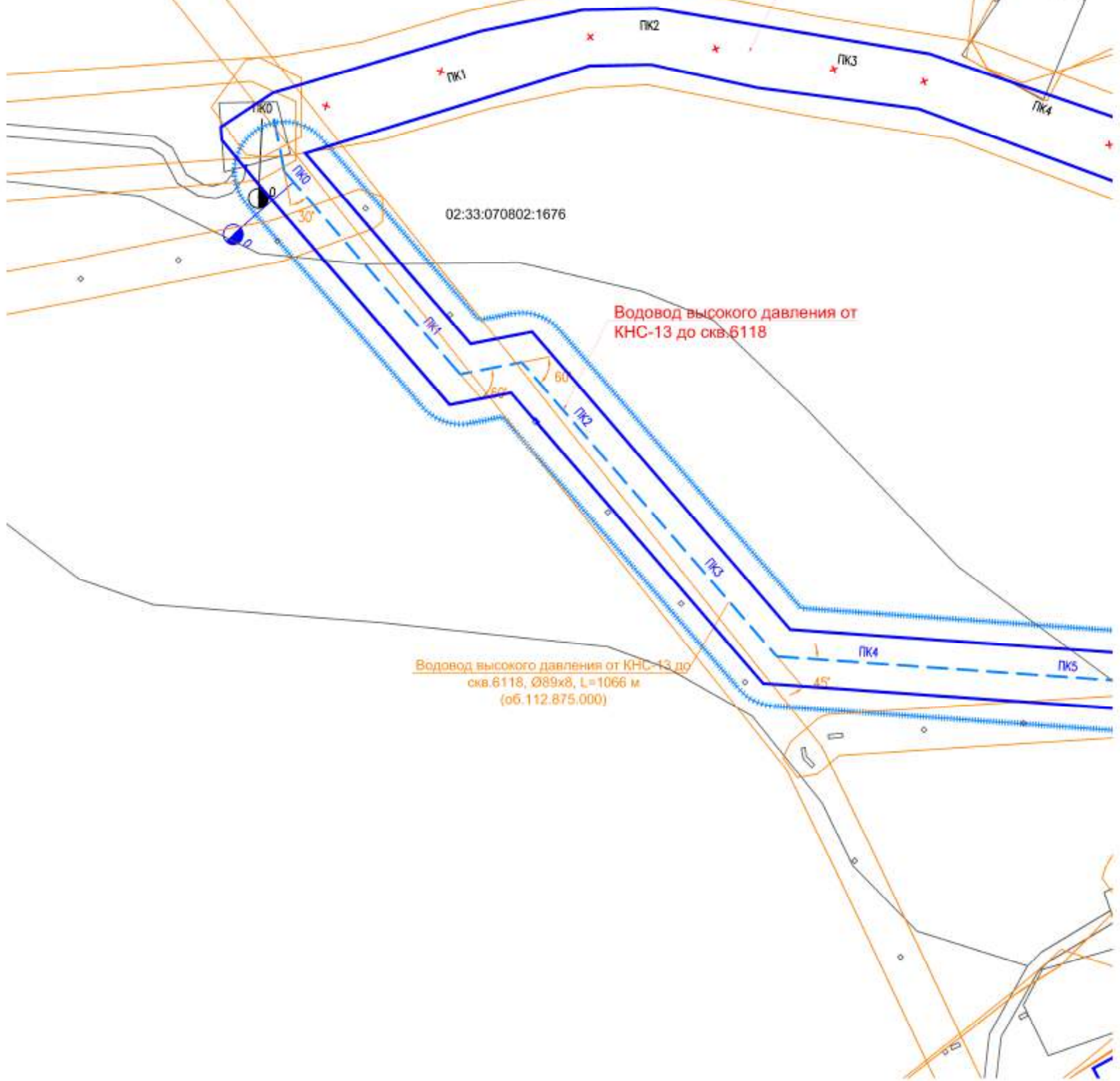
						195078-П-112.000.000-ППС-01-4-003			
						«Техническое перевооружение промысловых трубопроводов Арланского нефтяного месторождения (2021 г) часть 4»			
Изм.	Кол.уч.	Лист	№ док.	Подп.	Дата	Проект планировки территории	Стадия	Лист	Листов
Разработал	Фандеева Ю.В.				02.2021		П	38	48
Проверил	Толмачев А.В.				02.2021				
н. контр.						ООО «КПБ»			
Нач. отд.						Опись земель территории объектов культурного наследия. Опись земель зон с особыми условиями использования территории, особо охраняемых природных территорий, лесничеств. Опись земель территории подберезинки риса. Возможные чрезвычайные ситуации природного и техногенного характера. Москва, г. 2000.			



Республика Башкортостан
Краснокамский район
СП Арлановский сельсовет

КК № 02:33:130802

Демонтаж существующего водовода
высокого давления от КНС-13 до скв.61
02:33:070802:1676



						195078-П-112.000.000-ППС-01-4-003			
						«Техническое перевооружение промысловых трубопроводов Арланского нефтяного месторождения (2021 г) часть 4»			
Изм.	Кол.уч.	Лист	№ док.	Подп.	Дата	Проект планировки территории	Стадия	Лист	Листов
Разработал	Фандеева Ю.В.				02.2021		П	39	48
Проверил	Толмачев А.В.				02.2021				
н. контр.						ООО «КПГ»			
Нач. отд.						Дата грани территории объектов культурного наследия. Дата грани зон с особыми условиями использования территории. Особо охраняемая природная территория. Лесничество. Дата грани территории подберезняк. Разрешение на использование территории. Ситуация природного и техногенного характера. Масштаб 1:2000.			

существующего водовода
от КНС-13 до скв.6118

Демонтаж существующего водовода
высокого давления от КНС-13 до
скв.6118, Ø114x8, L=860 м

Подземный переход через ручей
методом ГНБ, в защитном кожухе

Республика Башкортостан
Краснокамский район
СП Арлановский сельсовет

КК № 02:33:130802

						195078-П-112.000.000-ППС-01-4-003			
						«Техническое перевооружение промысловых трубопроводов Арланского нефтяного месторождения (2021 г) часть 4»			
Изм.	Кол.уч.	Лист	№ док.	Подп.	Дата	Проект планировки территории	Стадия	Лист	Листов
							П	40	48
Разработал						Фандеева Ю.В.		02.2021	
Проверил						Толмачев А.В.		02.2021	
н. контр.						ООО «КПБ»			
Нач. отд.									
Дана граница территории объектов культурного наследия. Дана граница зон с особыми условиями использования территории, особо охраняемые природные территории, лесничества. Дана граница территории подберезинки риса, болотно-лесные угодья. Дана граница территории природного и техногенного характера.						Москва 1-2002			

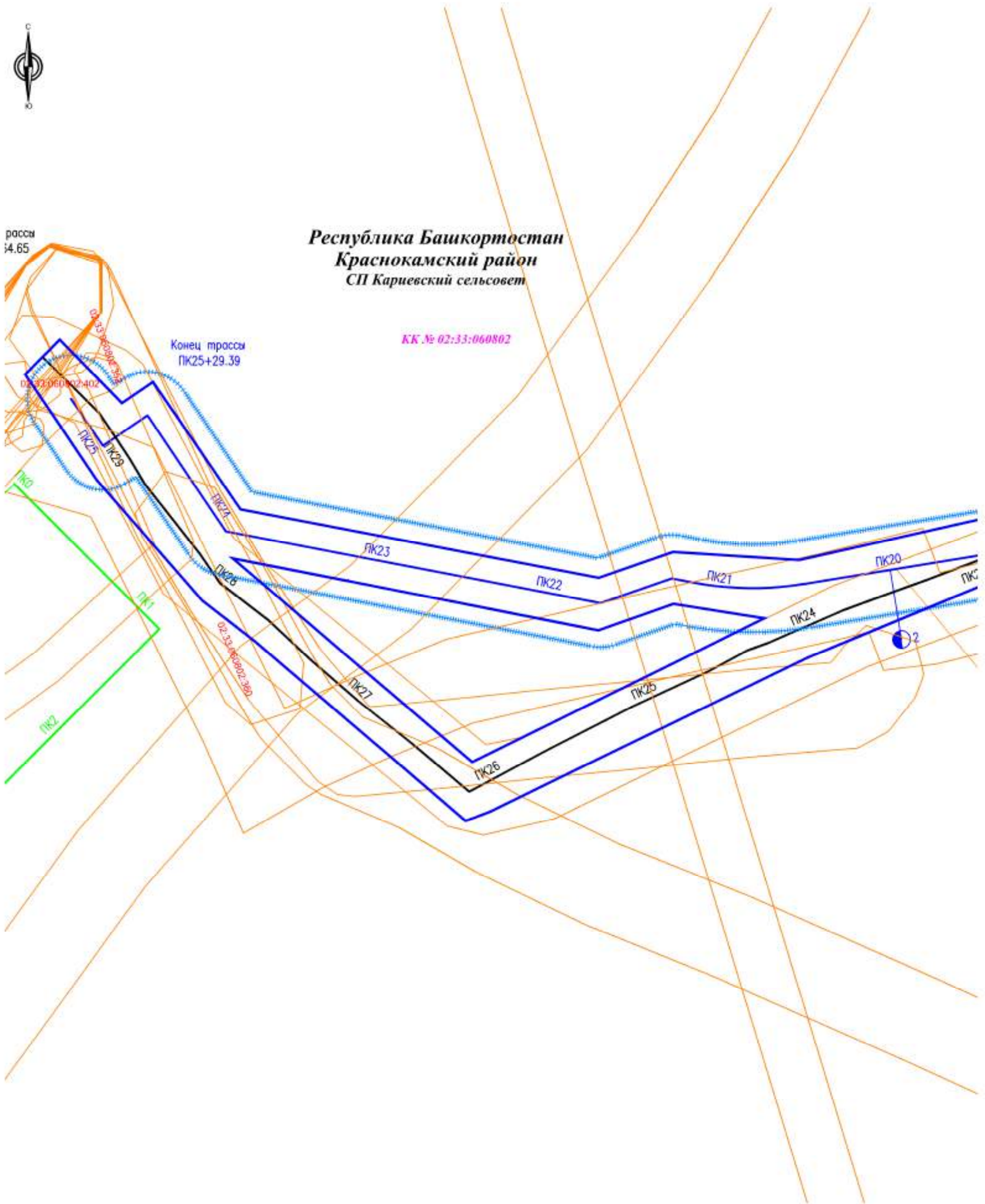


Республика Башкортостан
Краснокамский район
СП Кариевский сельсовет

КК № 02:33:060802

рассы
14.65

Конец трассы
ПК25+29.39

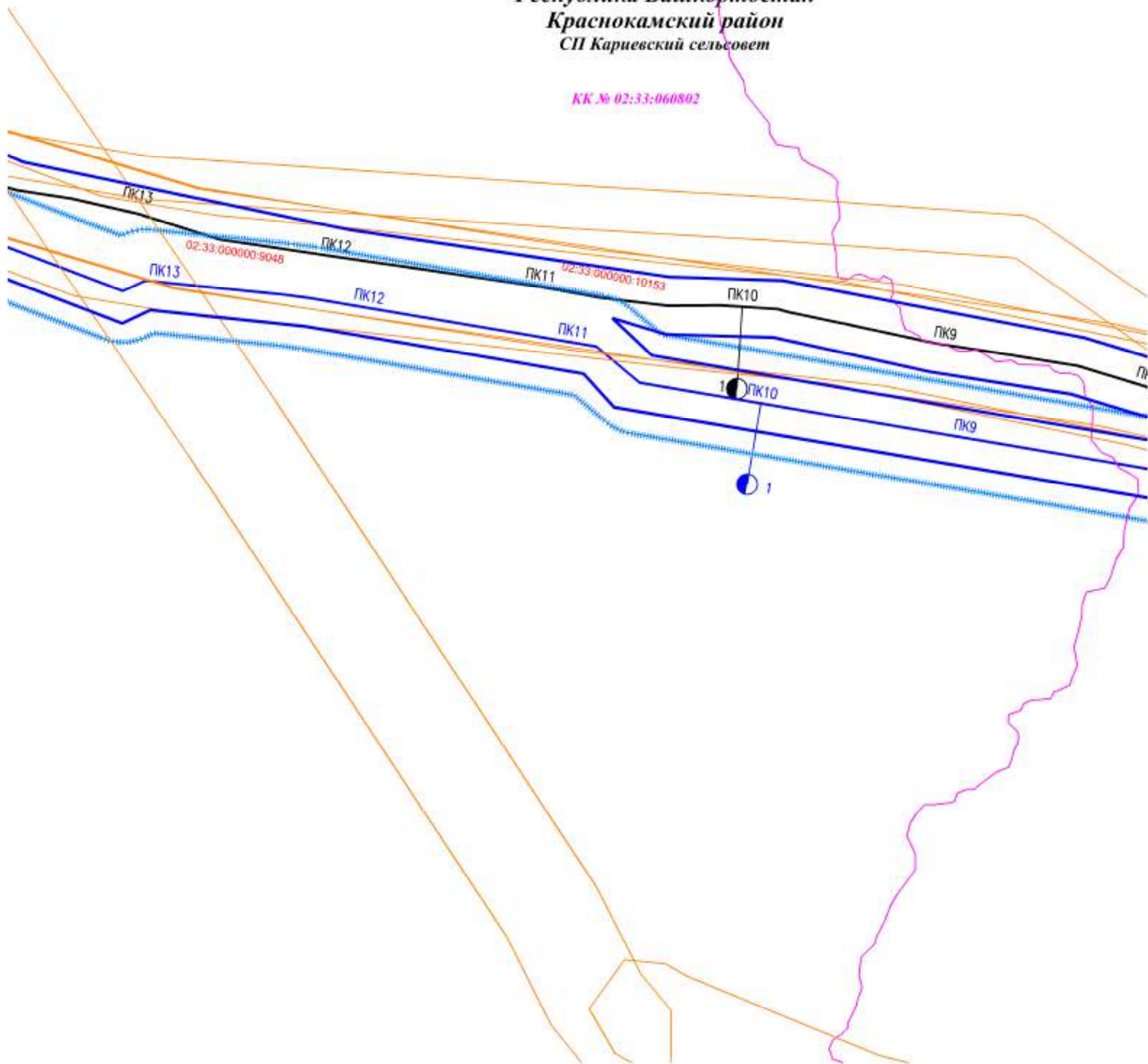


						195078-П-112.000.000-ППС-01-4-003			
						«Техническое перевооружение промысловых трубопроводов Арланского нефтяного месторождения (2021 г) часть 4»			
Изм.	Кол.уч.	Лист	№ док.	Подп.	Дата	Проект планировки территории	Стадия	Лист	Листов
Разработал	Фандеева Ю.В.				02.2021		П	41	48
Проверил	Толмачев А.В.				02.2021				
н. контр.						ООО «КПГ»			
Нач. отд.						Опись земель территории объектов культурного наследия. Опись земель зон с особыми условиями использования территории, особо охраняемых природных территорий, лесничеств. Опись земель территории подверженной риску возникновения чрезвычайных ситуаций природного и техногенного характера. Москва, г. 2020.			

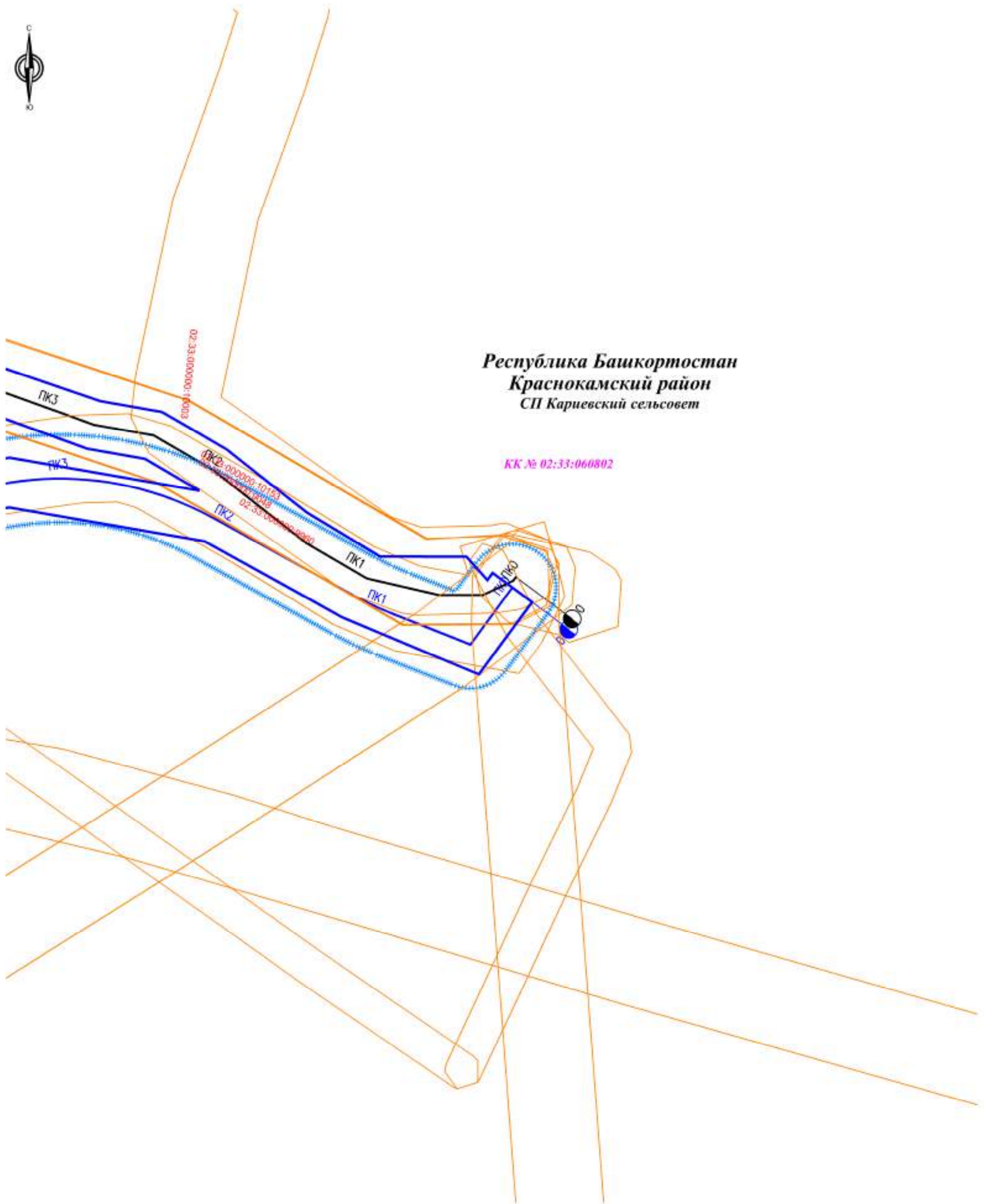


Республика Башкортостан
Краснокамский район
СП Кариевский сельсовет

КК № 02:33:060802



						195078-П-112.000.000-ППС-01-4-003			
						«Техническое перевооружение промысловых трубопроводов Арланского нефтяного месторождения (2021 г) часть 4»			
Изм.	Кол.уч.	Лист	№ док.	Подп.	Дата	Проект планировки территории	Стадия	Лист	Листов
							П	43	48
Разработал	Фандеева Ю.В.				02.2021	Дено границ территория объект культурное наследие Дено границ зон с особыми условиями использования территории особо охраняемая природная территория лесничество Дено границ территории подберезняк риску болымообъемные чрезвычайные ситуации природного и техногенного характера Москва, г. 2006	ООО «КПБ»		
Проверил	Толмачев А.В.				02.2021				
н. контр.									
Нач. отд.									

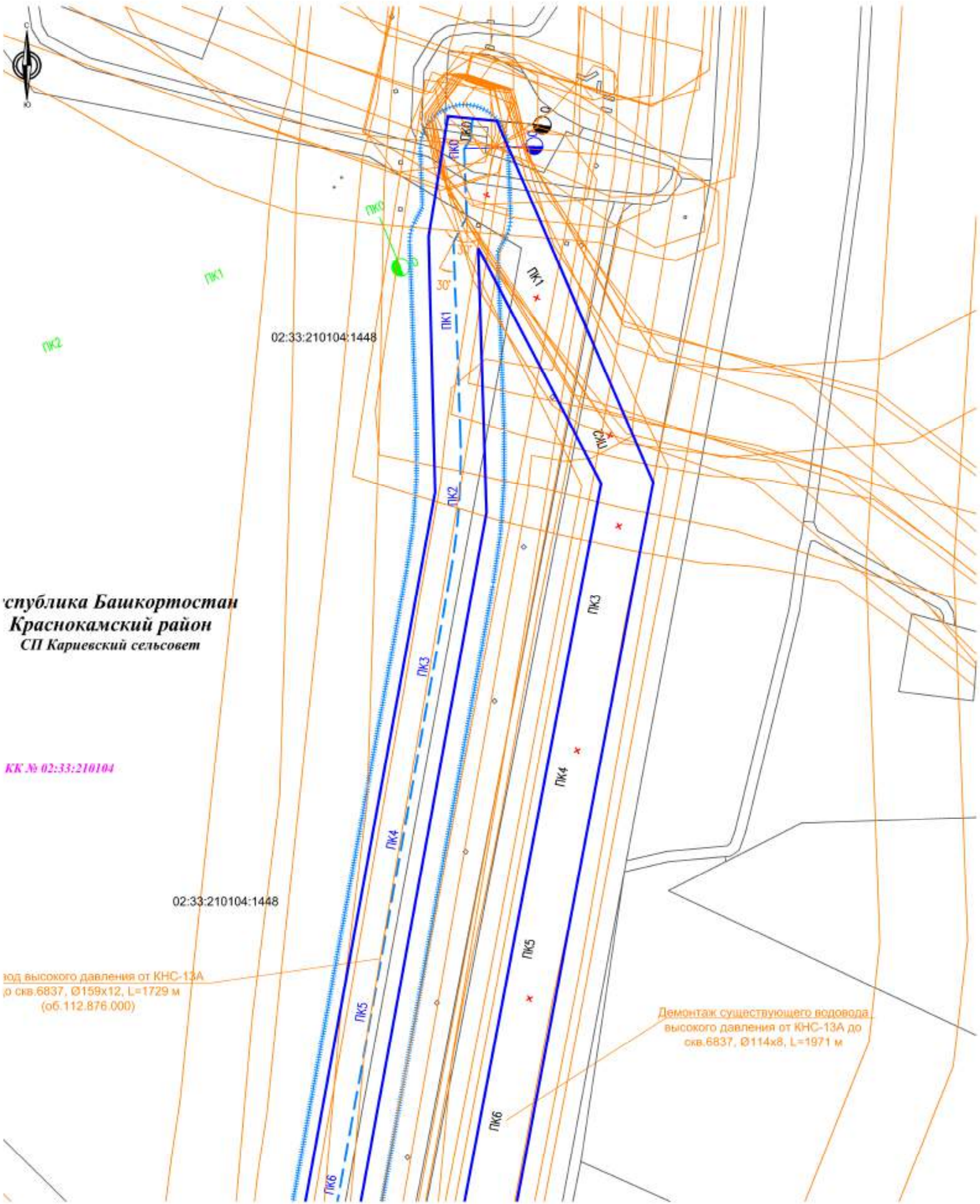


Республика Башкортостан
Краснокамский район
СП Кариевский сельсовет

КК № 02:33:060802

						195078-П-112.000.000-ППС-01-4-003			
						«Техническое перевооружение промысловых трубопроводов Арланского нефтяного месторождения (2021 г) часть 4»			
Изм.	Кол.уч.	Лист	№ док.	Подп.	Дата	Проект планировки территории	Стадия	Лист	Листов
Разработал	Фандеева Ю.В.				02.2021		П	45	48
Проверил	Толмачев А.В.				02.2021				
н. контр.						ООО «КПГ»			
Нач. отд.						ООО «КПГ»			

Одна из зон территории является объектом культурного наследия. Одна из зон с особыми условиями использования территорий, особо охраняемая природная территория, лесничество. Одна из зон территории подвержена риску возникновения чрезвычайных ситуаций природного и техногенного характера. Москва, г. 2020.

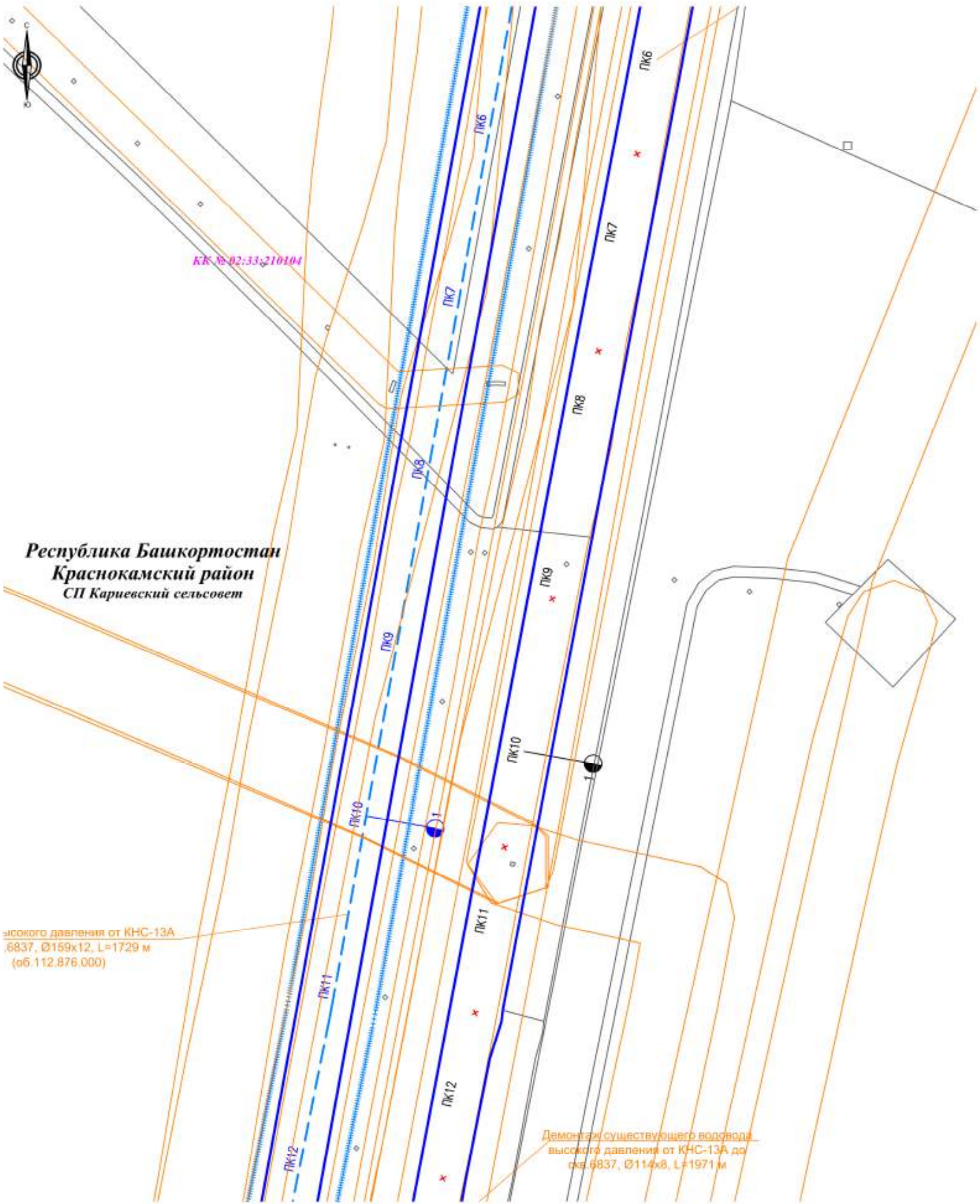


Республика Башкортостан
Краснокамский район
СП Кариевский сельсовет

КК № 02:33:210104

вод высокого давления от КНС-13А до скв.6837, Ø159x12, L=1729 м (об.112.876.000)

						195078-П-112.000.000-ППС-01-4-003			
						«Техническое перевооружение промысловых трубопроводов Арланского нефтяного месторождения (2021 г) часть 4»			
Изм.	Кол.уч.	Лист	№ док.	Подп.	Дата	Проект планировки территории	Стадия	Лист	Листов
Разработал	Фандеева Ю.В.				02.2021		П	46	48
Проверил	Толмачев А.В.				02.2021				
н. контр.						ООО «КПБ»			
Нач. отд.						Дата грани территории объектов культурного наследия. Дата грани зон с особыми условиями использования территории, особо охраняемых природных территорий, лесничеств. Дата грани территории подберезнякского лесу. Большиеозерские черёмушковые ситовый прудового и мелководного характера. Москва, г. 2006.			



						195078-П-112.000.000-ППС-01-4-003			
						«Техническое перевооружение промысловых трубопроводов Арланского нефтяного месторождения (2021 г) часть 4»			
Изм.	Кол.уч.	Лист	№ док.	Подп.	Дата	Проект планировки территории	Стадия	Лист	Листов
Разработал	Фандеева Ю.В.				02.2021		П	47	48
Проверил	Толмачев А.В.				02.2021				
н. контр.						Гене границы территорий объектов культурного наследия. Гене границы зон с особыми условиями использования территорий, особо охраняемых природных территорий, лесничеств. Гене границы территорий подберезной росы, болымообъемные чрезвычайные ситуации природного и техногенного характера. Москва, 1-2006.			
Нач. отд.						ООО «КПБ»			



Водовод высокого давления от КНС-13А
до скв.6837, Ø159х12, L=1729 м
(об.112.876.000)

Демонтаж существующего водовода
высокого давления от КНС-13А до
скв.6837, Ø114х8, L=1971 м

Подземный переход через дорогу и
корридор коммуникаций методом
ГНБ, в защитном кожухе

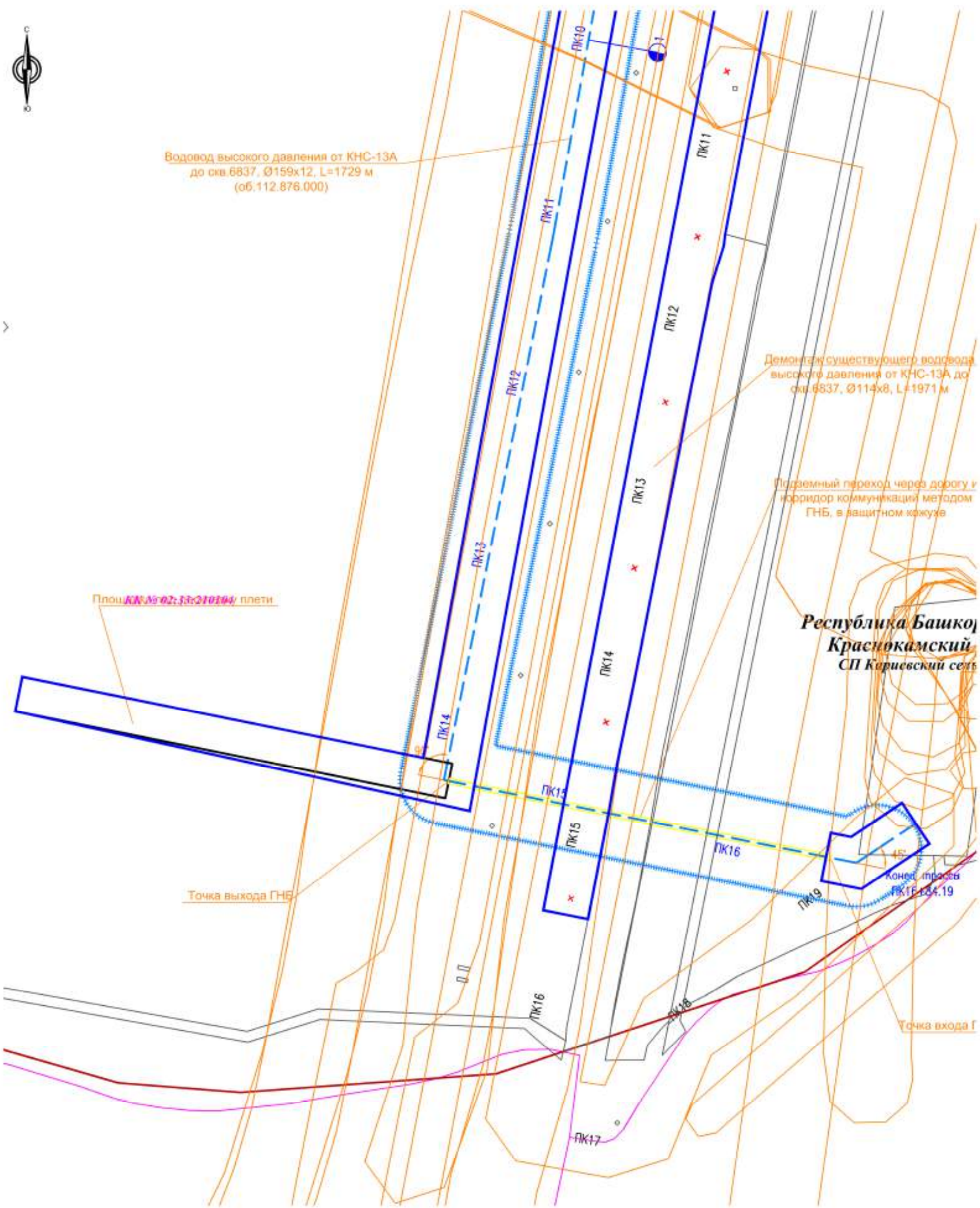
Площ.КМ №02:33:0101044 плиты

Республика Башкортостан
Краснокамский
СП Кариевский сельсовет

Точка выхода ГНБ

Конец трассы
ПК16 184.19

Точка входа Г



						195078-П-112.000.000-ППС-01-4-003			
						«Техническое перевооружение промысловых трубопроводов Арланского нефтяного месторождения (2021 г) часть 4»			
Изм.	Кол.уч.	Лист	№ док.	Подп.	Дата	Проект планировки территории	Стадия	Лист	Листов
Разработал	Фандеева Ю.В.				02.2021		П	48	48
Проверил	Толмачев А.В.				02.2021				
н. контр						ООО «КПБ»			
Нач. отд.						Дата вступления в силу: 02.2021			

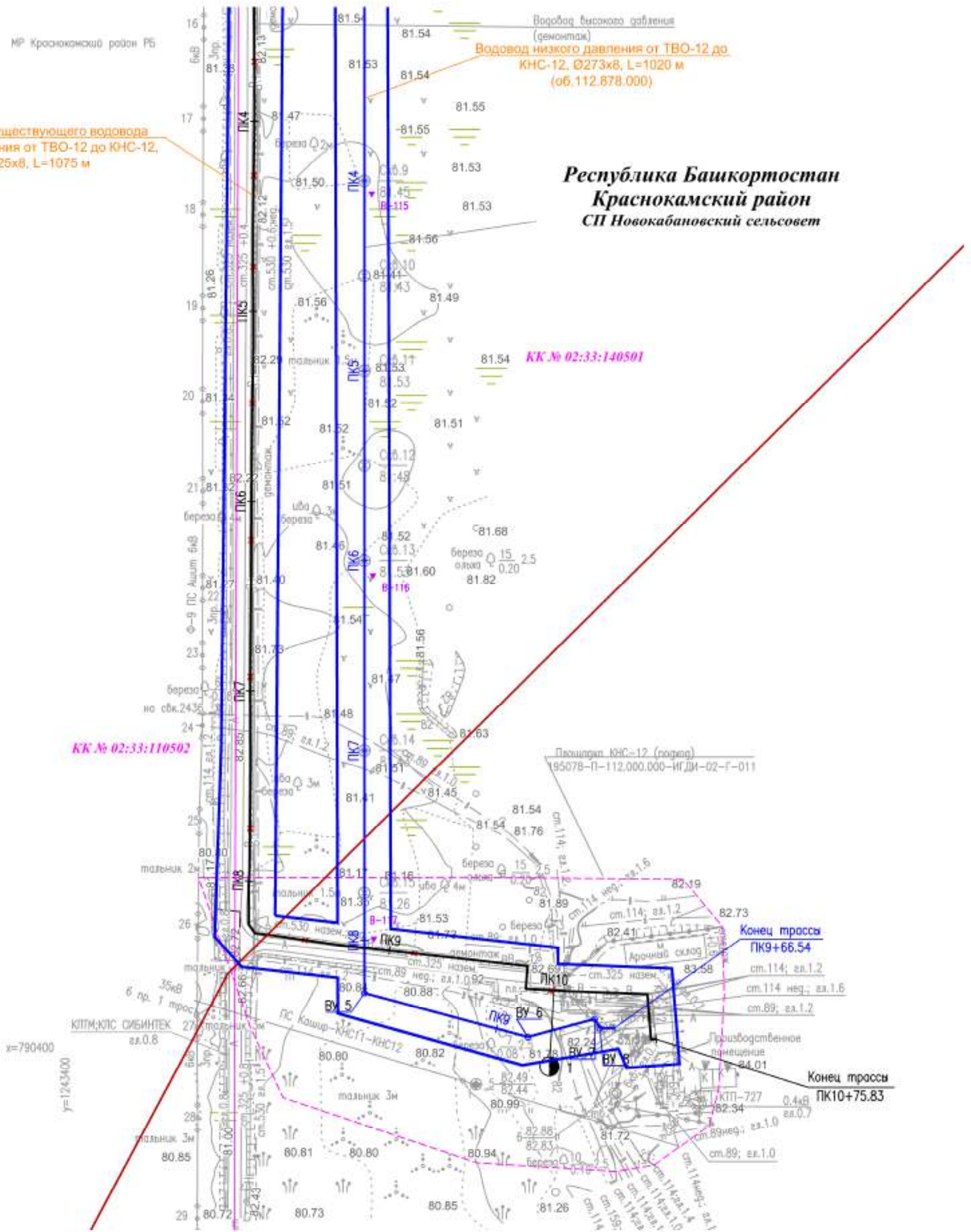


МР Краснокамский район РБ

демонтаж существующего водовода
низкого давления от ТВО-12 до КНС-12,
Ø325x8, L=1075 м

Водовод высокого давления
(демонтаж)
Водовод низкого давления от ТВО-12 до
КНС-12, Ø273x8, L=1020 м
(об.112.878.000)

Республика Башкортостан
Краснокамский район
СП Новокабановский сельсовет



Примечание:
Границы зон планируемого размещения объектов капитального строительства, установленные ранее утвержденной документацией по планировке территории, в случае планируемого размещения газопровода в границах территории, в отношении которой осуществляется подготовка проекта планировки территории;
Границы зон действия публичных сервитута отсутствуют.

УСЛОВНЫЕ ОБОЗНАЧЕНИЯ:

- граница зоны планируемого размещения линейного объекта (граница проектируемой территории)
- граница муниципального образования
- граница и обозначение кадастрового квартала
- ПК1 ось трубопровода

195078-П-112.000.000-ППС-01-4-004

«Техническое перевооружение промысловых трубопроводов Арланского нефтяного месторождения (2021 г) часть 4»

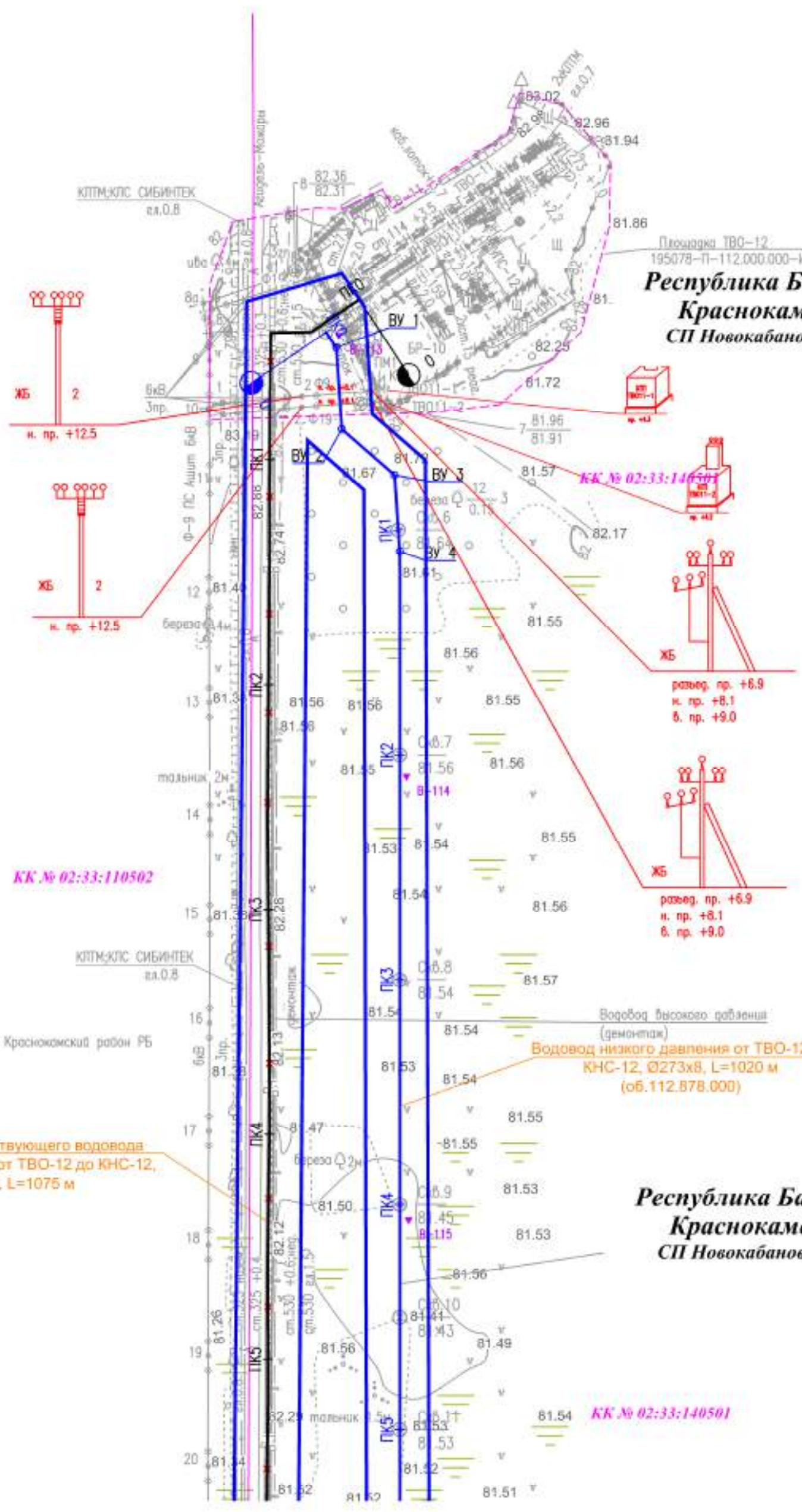
Изм.	Кол.уч.	Лист	№ док.	Подп.	Дата
Разработал		Фандеева Ю.В.			02.2021
Проверил		Толмачев А.В.			02.2021
н. контр.					
Нач. отд.					

Проект планировки территории

Стадия	Лист	Листов
П	1	48

Одно комплектование и планировочная решение
Москва 1:2000

ООО «КПБ»



Республика Башкортостан
Краснокамский район
СП Новокабановский сельсовет

КК № 02:33:110502

КК № 02:33:140501

развед. пр. +6.9
н. пр. +8.1
в. пр. +9.0

развед. пр. +6.9
н. пр. +8.1
в. пр. +9.0

Демонтаж существующего водовода
низкого давления от ТВО-12 до КНС-12,
Ø325x8, L=1075 м

Водовод высокого давления
(демонтаж)
Водовод низкого давления от ТВО-12 до
КНС-12, Ø273x8, L=1020 м
(об.112.878.000)

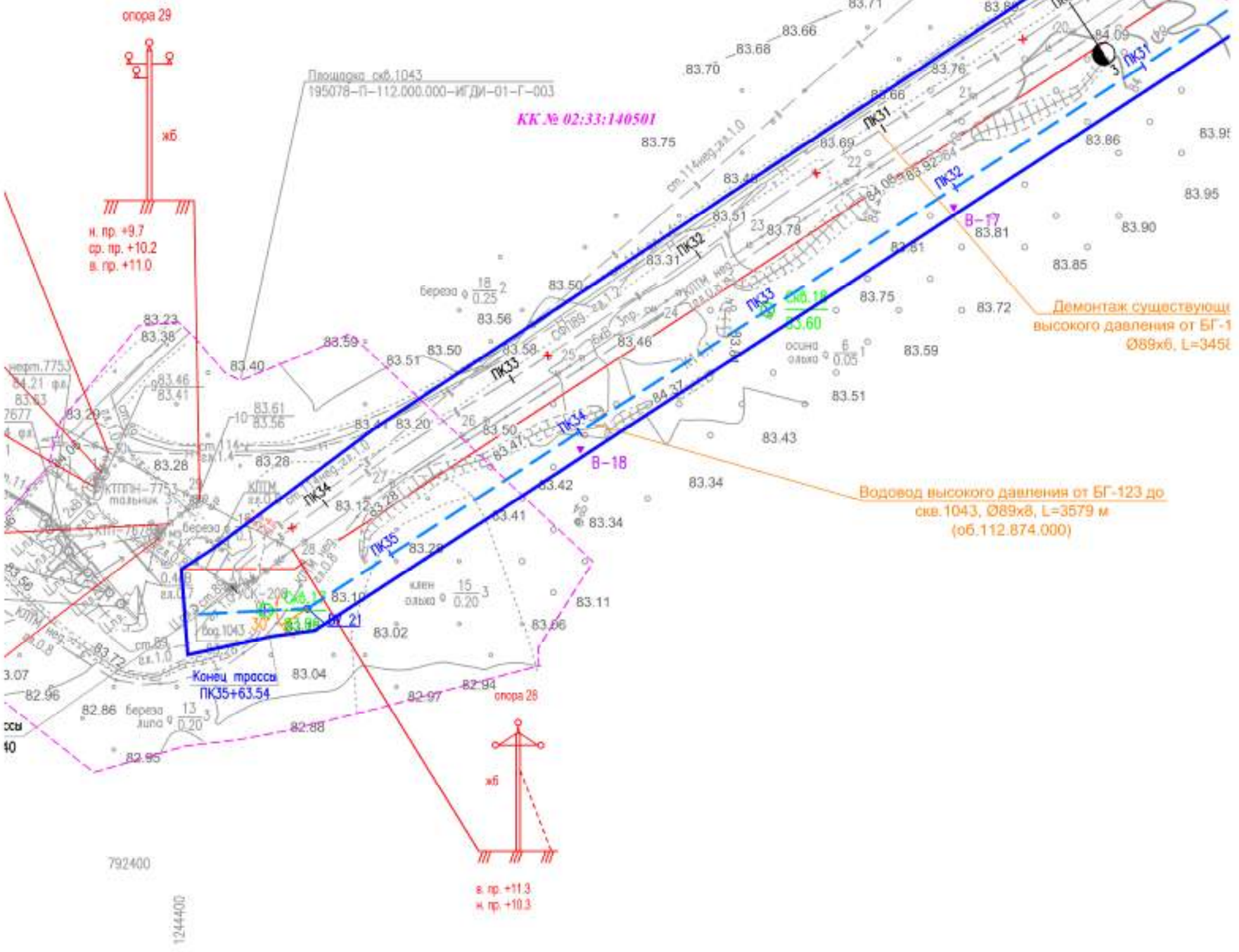
Республика Башкортостан
Краснокамский район
СП Новокабановский сельсовет

КК № 02:33:140501

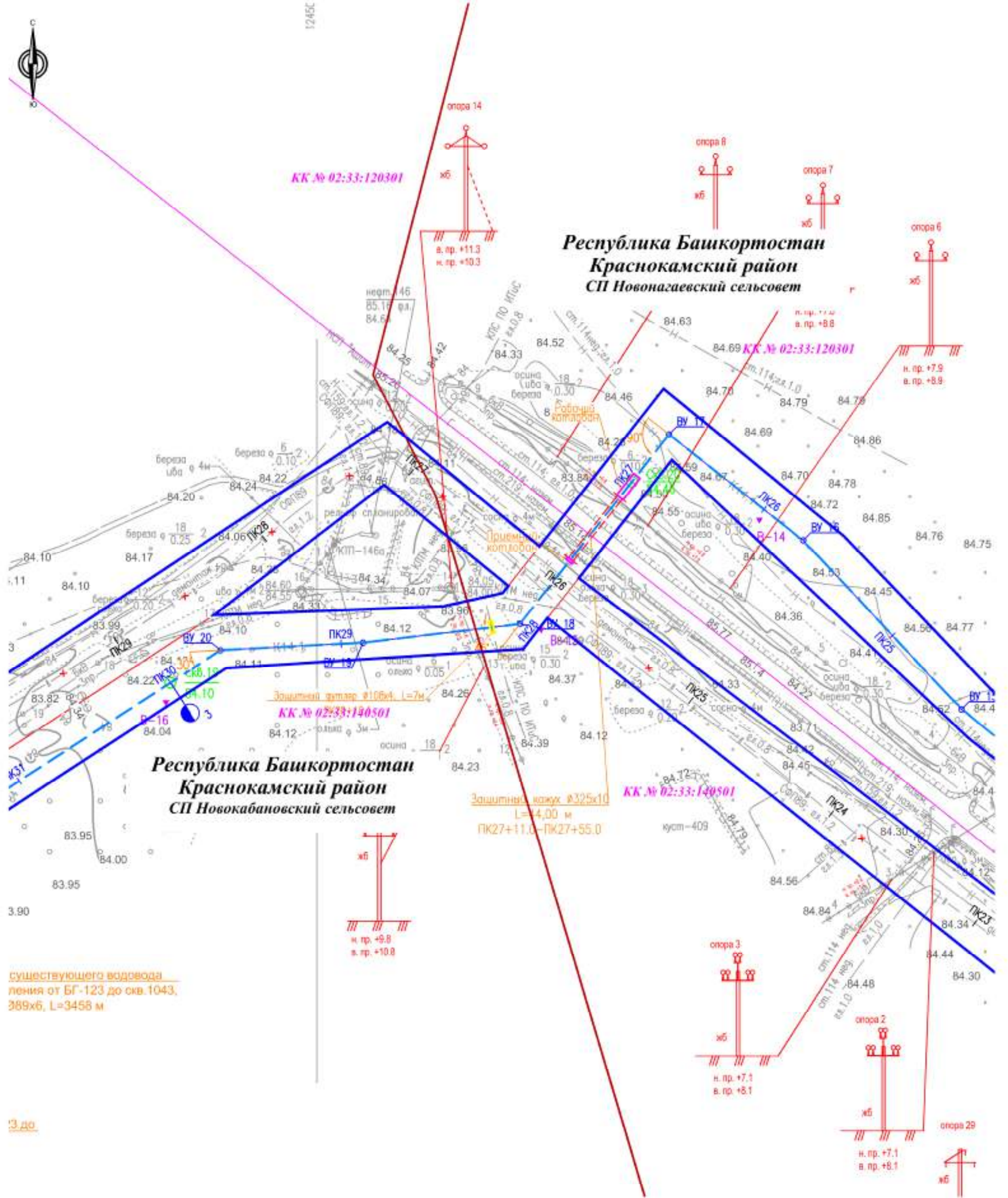
					195078-П-112.000.000-ППС-01-4-004				
					«Техническое перевооружение промысловых трубопроводов Арланского нефтяного месторождения (2021 г) часть 4»				
Изм.	Кол.уч.	Лист	№ док.	Подп.	Дата	Проект планировки территории	Стадия	Лист	Листов
Разработал		Фандеева Ю.В.			02.2021		П	2	48
Проверил		Толмачев А.В.			02.2021				
н. контр.						Осно конструкторской и планировочной решений Масштаб 1:2000	000 «КПБ»		
Нач. отд.									



Республика Башкортостан
Краснокамский район
СП Новокабановский сельсовет



					195078-П-112.000.000-ППС-01-Ч-004				
					«Техническое перевооружение промысловых трубопроводов Арланского нефтяного месторождения (2021 г) часть 4»				
Изм.	Кол.уч.	Лист	№ док.	Подп.	Дата	Проект планировки территории	Стадия	Лист	Листов
Разработал	Фандеева Ю.В.				02.2021		П	3	48
Проверил	Толмачев А.В.				02.2021				
н. контр.						Осно. исполнительная и планировочная решения Масштаб 1:2000	ООО «КПБ»		
Нач. отд.									



существующего водовода
ления от БГ-123 до скв.1043,
389х6, L=3458 м

3 до

					195078-П-112.000.000-ППС-01-Ч-004				
					«Техническое перевооружение промысловых трубопроводов Арланского нефтяного месторождения (2021 г) часть 4»				
Изм.	Кол.уч.	Лист	№ док.	Подп.	Дата	Стадия	Лист	Листов	
						Проект планировки территории	П	4	48
Разработал	Фандеева Ю.В.				02.2021				
Проверил	Толмачев А.В.				02.2021				
н. контр.						ООО «КПБ»			
Нач. отд.									
					ООО «КПБ»				

Система конструктивных и лесоиспользования режимной
Москва 1:2000